

Une frontière sur une île : deux territoires ?

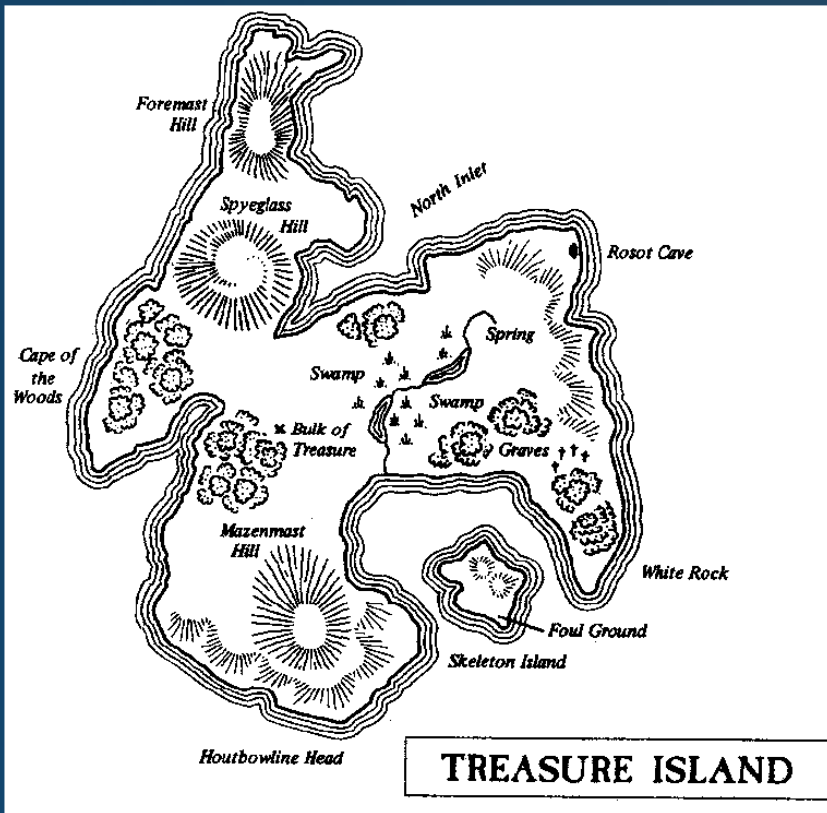
Quelques enjeux géographiques d'îles divisées.
(Timor, Chypre, St Martin, Haïti / République dominicaine)



Marie Redon
MCF HDR Université Sorbonne Paris Nord
marie.redon@univ-paris13.fr



APHG « Coup de pouce »
23/11/2023



« Une bonne île est donc une île bien compliquée où l'on ne s'ennuie guère ».

Joël Bonnemaïson, « Vivre dans l'île. Une approche de l'iléité océanienne », *L'Espace Géographique*, Vol. 19-20, n°2, pp. 119-125? 1991.

UNE FRONTIÈRE SUR UNE ÎLE : DEUX TERRITOIRES ?

1 - COUPER LES ÎLES EN DEUX

A - Les îles divisées dans le monde

B - Quatre histoires de frontières insulaires

2 - UNE ÎLE, DEUX TERRITOIRES

3 - LES ÎLES DIVISÉES, PRISMES DES ENJEUX CONTEMPORAINS

COUPER LES ÎLES EN DEUX ?

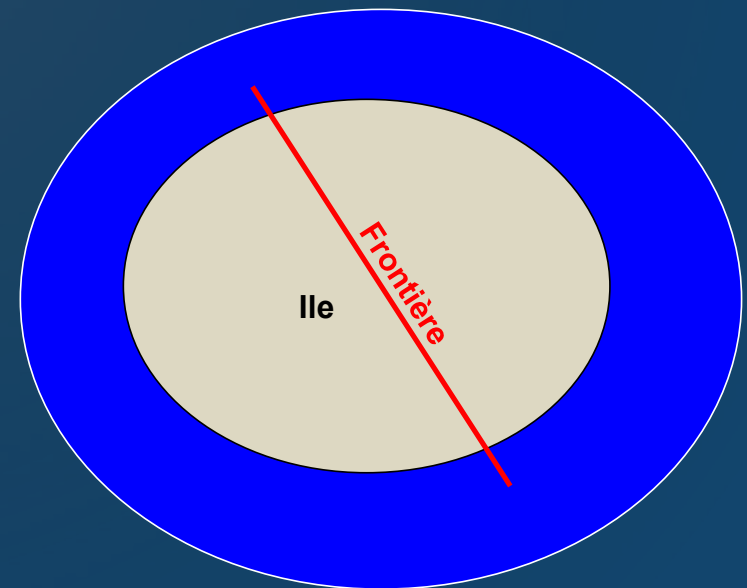
A - Les îles divisées dans le monde

Insularité / frontière : deux formes de discontinuité :

- une île « frontalisée » composée de deux territoires distincts.
- une frontière insulaire singulière, unique.

La question est donc double :

- en quoi la valeur de la frontière est-elle renforcée par son unicité sur une étendue de terre close par la mer ?
- comment se partage-t-on un espace clos et limité : l'île ?



Localisation des îles divisées par une frontière politique



Les îles divisées : quelques indicateurs de la variété des cas

Ile	Divisée entre :	superficie	population	densité insulaire	date du partage
Nouvelle-Guinée	Indonésie / Papouasie-Nouvelle Guinée	800 000 km ²	7 000 000 hab	9 hab/km ²	1884
Bornéo	Brunei / Indonésie / Malaisie	736 000 km ²	12 000 000 hab	16 hab/km ²	1824
Irlande	Irlande / Royaume-Uni	84 000 km ²	5 700 000 hab	68 hab/km ²	1921
Quisqueya / Hispaniola	Haïti / République Dominicaine	76 000 km ²	16 000 000 hab	210 hab/km ²	1697
Terre de Feu	Argentine / Chili	48 100 km ²	70 000 hab	1,5 hab/km ²	1881
Timor	Indonésie / Timor oriental	34 000 km ²	2 400 000 hab	70 hab/km ²	1661
Chypre	Rép. de Chypre / Rép. turque de Chypre nord	9 200 km ²	670 000 hab	73 hab/km ²	1975
Usedom / Uznam	Allemagne / Pologne	445 km ²	76 500 hab	172 hab/km ²	1945
Sebatik	Malaisie/Indonésie	452 km ²	?	?	1891
Saint-Martin/ Sint-Maarten	France / Pays-Bas	90 km ²	80 000 hab	888 hab/km ²	1648

Sources diverses, valeurs approximatives et arrondies

COUPER LES ÎLES EN DEUX ?


B - Quatre histoires de frontières insulaires

- Saint-Martin et Haïti / République dominicaine : l'échiquier caribéen
- Aux antipodes, Timor dans l'archipel des îles de la Sonde
- Chypre : l'embarrassante division

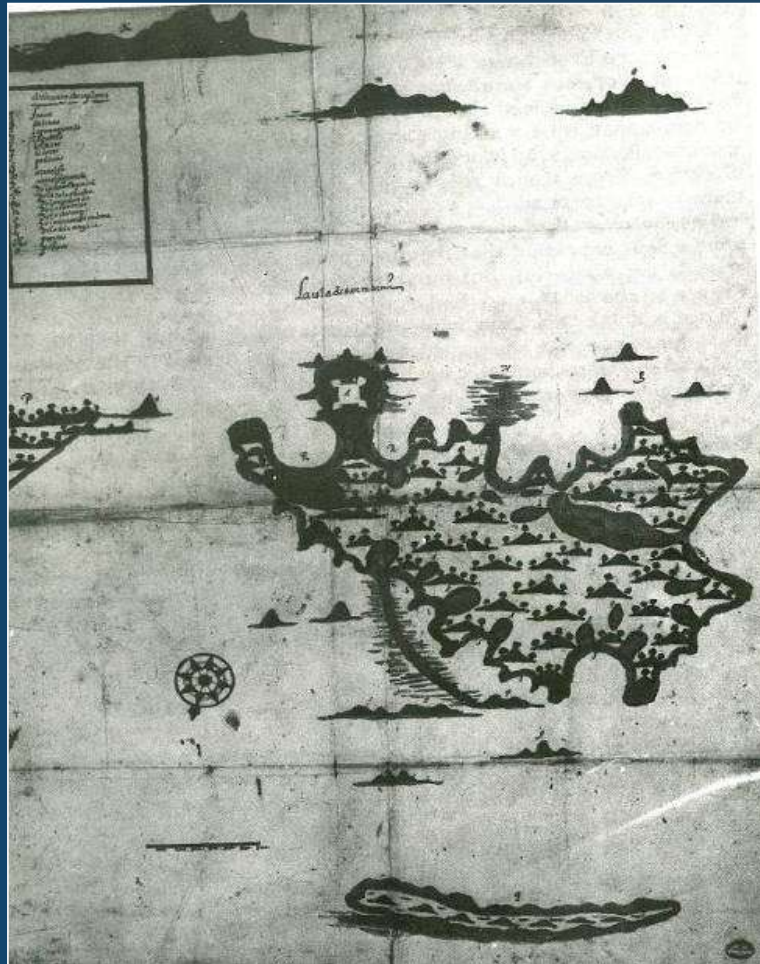
Saint-Martin et Haïti / République dominicaine : l'échiquier caribéen



Saint-Martin, l'île pirate



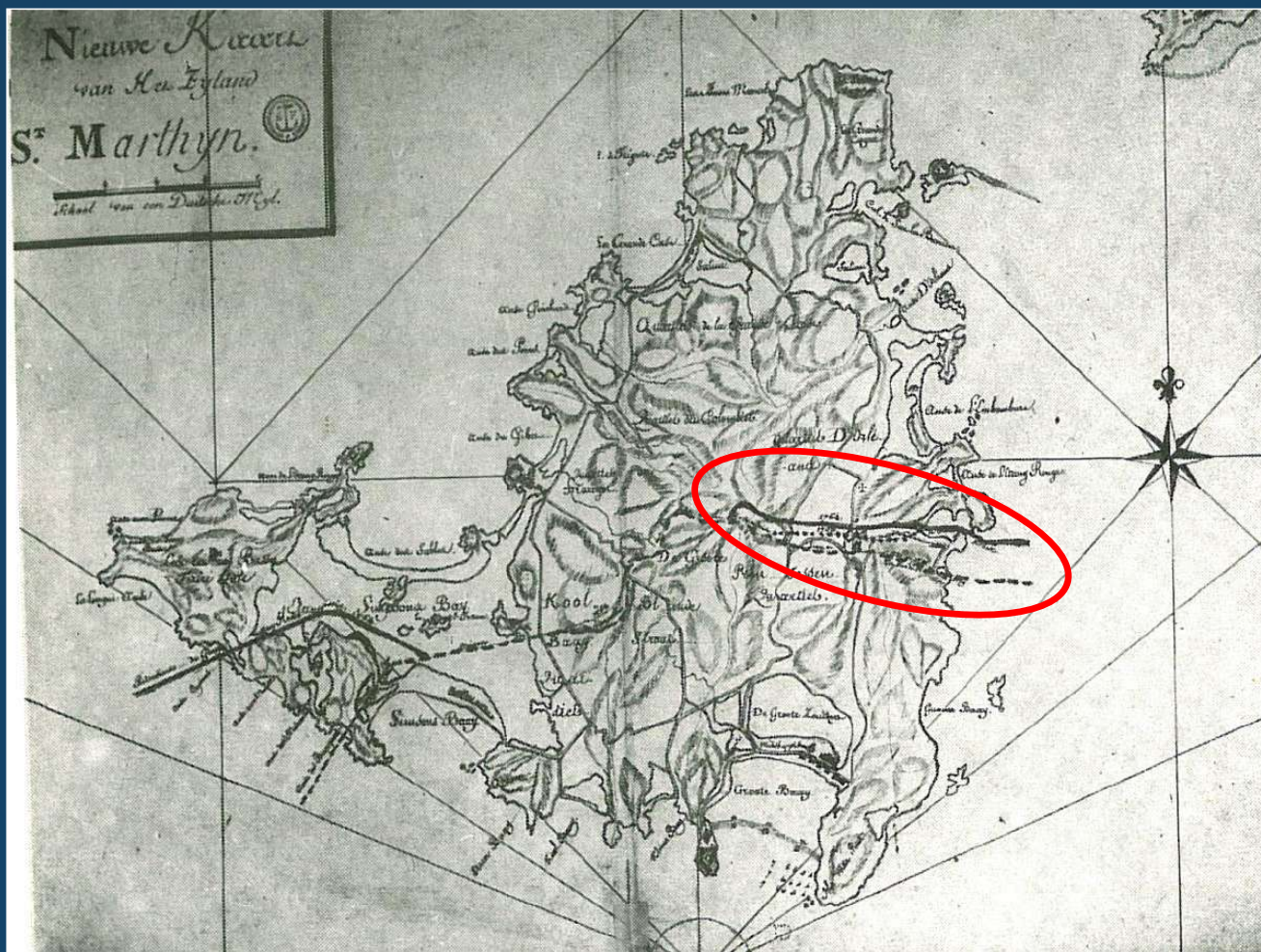
Une île, des tracés frontaliers



Première représentation connue de l'île de Saint-Martin 1631-1632



1775 : le partage avantagea les Français (légende répandue mais non avérée), la frontière fut tracée, d'une baie à l'autre, en passant par le sommet du Flagstaff et le Mont des Accords. - Source : Hartog, 1981, p.34-35



Sur cette carte, datée de 1791, il n'y a plus un seul mais plusieurs tracés frontaliers. On peut y voir une « ancienne ligne de séparation de 1720 ou 1735 » et une autre ligne portant les mots « prétensions du gouverneur hollandais 1764 ». La frontière de l'île reste indéterminée 150 ans après sa partition en 1648.



Le tracé frontalier encore récemment en question

« La reconstruction de la marina du Captain Oliver autorisée par les autorités françaises mais pas encore validée par celles de Sint Maarten »

02.08.2019 - <http://www.souligapost.com/>





« L'originalité de Saint-Martin tient à la coexistence des Français et des Hollandais sur une même terre exiguë. Le partage politique n'ôte pas grand-chose à l'unité réelle de l'île ».

Guy Lasserre, *La Guadeloupe*, 1961, p. 842.

Quisqueya, l'île amère



Violence de l'hogénèse, peur de l'amputation territoriale



Map from Thomas Kintchin - London Magazine, 1858. Symbolic border

1492 : arrivée des Espagnols

1630 : arrivée des pirates et corsaires français sur l'île de la Tortue

1697 : Traité de Ryswick, reconnaissance de la présence française

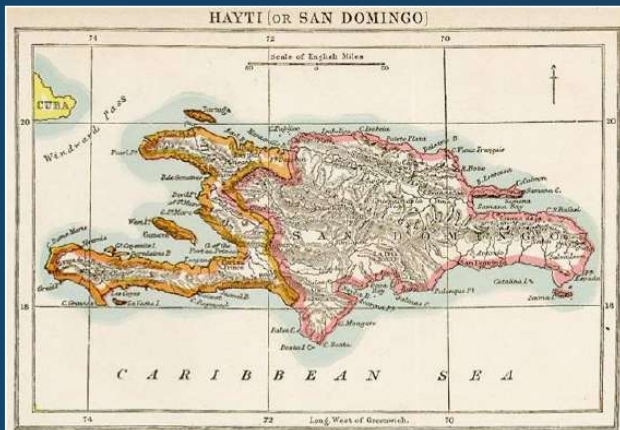
1777 : Traité d'Aranjuez, établissement d'une ligne frontalière

1804 : Indépendance de la République d'Haïti

1822-1844: les deux parties de l'île sous gouvernement haïtien

1844 : Indépendance de la République Dominicaine

1929 : accord binational sur la démarcation frontalière



Map from Anon, 1880
Partition of 1777



Map from Théodat, 2003,
Political and administrative divisions in 1844.


Les traces : le massacre de 1937

« Sur **cette île**, quelle que soit la direction que vous preniez, si vous allez assez loin, vous trouverez des gens qui parlent une langue différente (...).

Notre mère-patrie est l'Espagne ; la leur est l'Afrique la plus noire, vous comprenez ? Ils sont venus un jour pour couper la canne à sucre, mais maintenant, il y a plus de coupeurs qu'il n'y aura jamais de cannes à couper, vous comprenez ?

Notre problème est celui de la souveraineté. Dites-moi, est-ce que quelqu'un aimerait voir sa maison envahie par des visiteurs, au point que les visiteurs prendraient la place de ses propres enfants ? (...)

Parfois je n'arrive pas à croire que **cette île** ait pu produire deux peuples si différents (...). **Nous autres, Dominicains, devons préserver nos traditions et nos mœurs en les séparant. Sinon, dans moins de trois générations, nous seront tous haïtiens. »**



Edwige Danticat. 1998
La récolte douce des larmes. (pp.280-281)

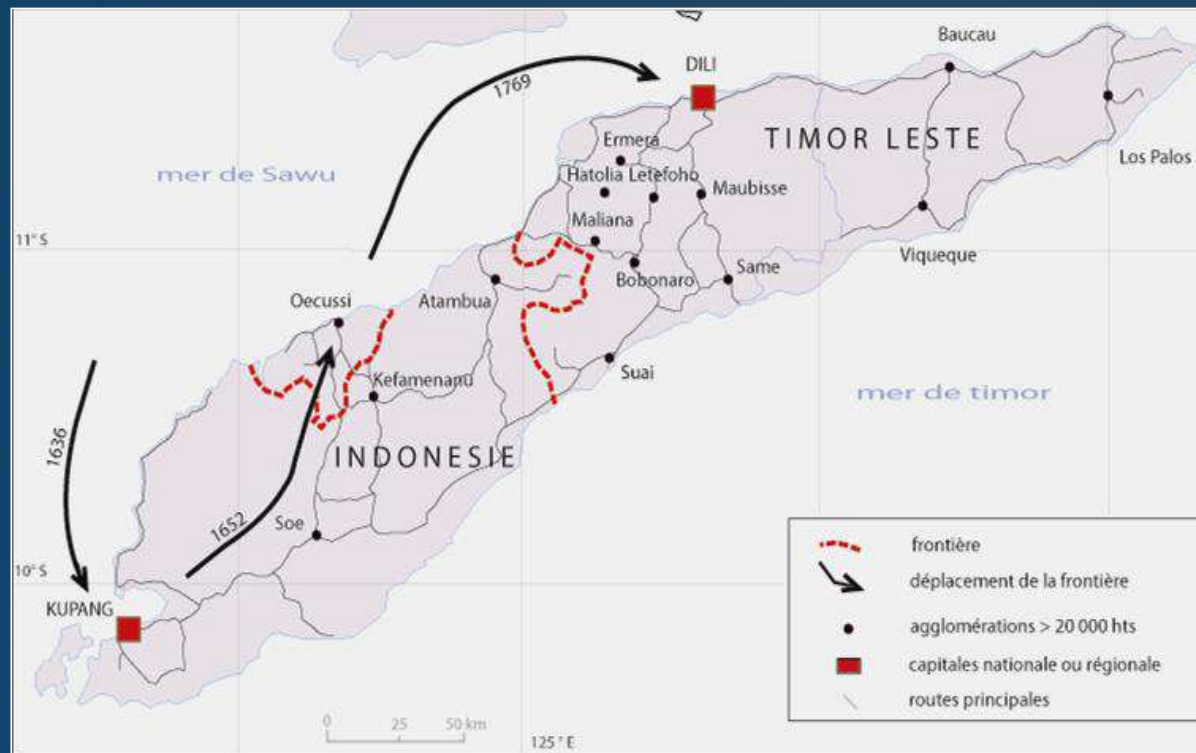
Timor, l'île au loin



Timor : Archipel de la Sonde, entre Australie et Indonésie



Des aires d'influence à l'affirmation frontalière



1515 : arrivée des Portugais

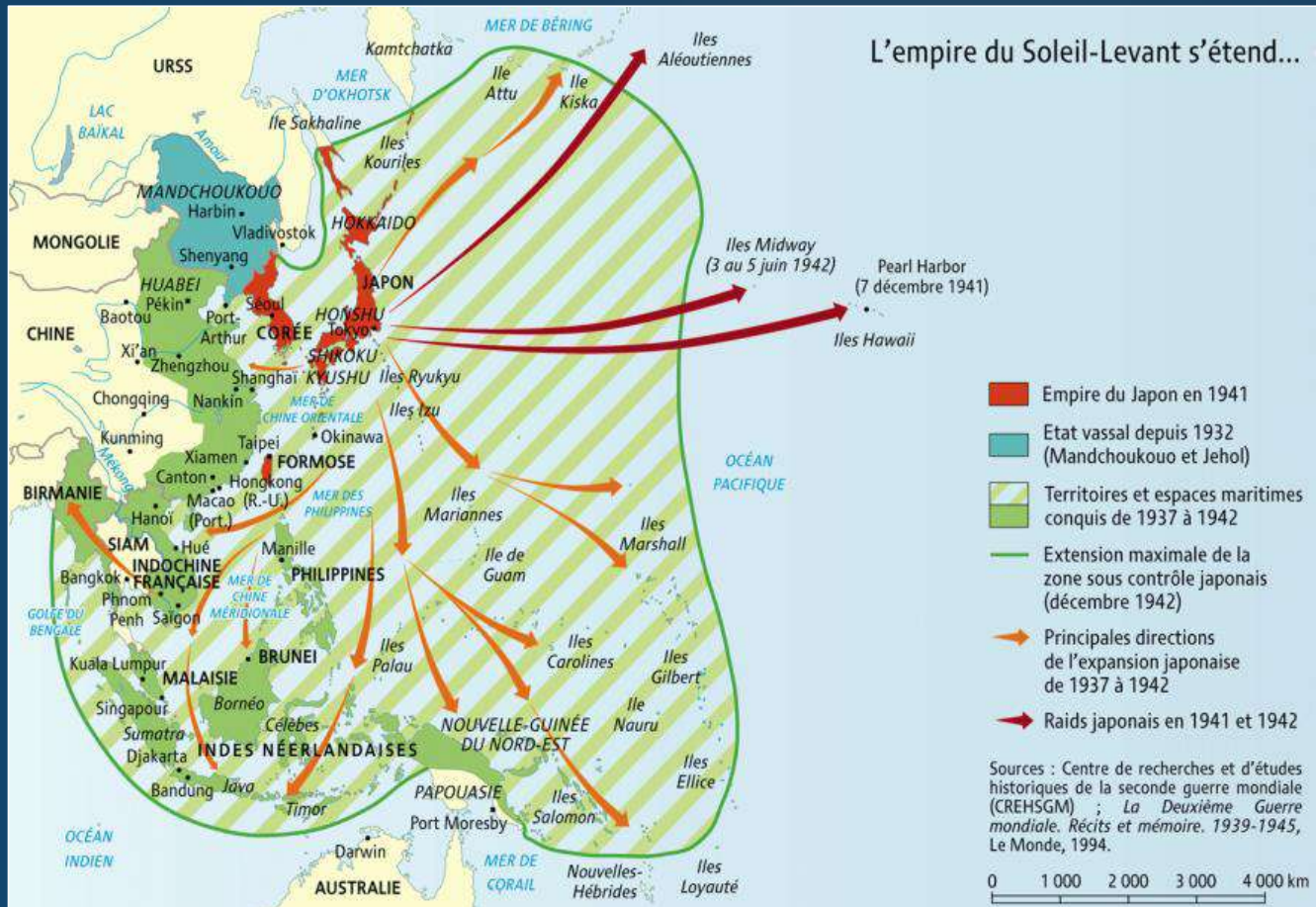
1636 : arrivée des Hollandais

1661 : partage de l'île

1862 : « *Notre empire sur cette île n'est rien d'autre qu'une fiction !* » (Affonso de Castro, gouverneur de Dili)

1914-1916 : tracé de la frontière

Une ligne de fracture qui rejoue tout au long du XX^e siècle



1914-1942 : « une île au loin »

1942-1945 : les violents remous de la Seconde Guerre mondiale

Timor oriental,
« l'une des plus grandes catastrophes de la Deuxième Guerre mondiale »
(James Dunn, diplomate australien, consul à Dili entre 1963 et 1965)

Source : https://www.monde-diplomatique.fr/publications/l_atlas_histoire/a54066

Une ligne de fracture qui rejoue tout au long du XX^e siècle



MR, 2009, cimetière des héros de la résistance

1914-1942 : « une île au loin »

1942-1945 : les violents remous de la Seconde Guerre mondiale

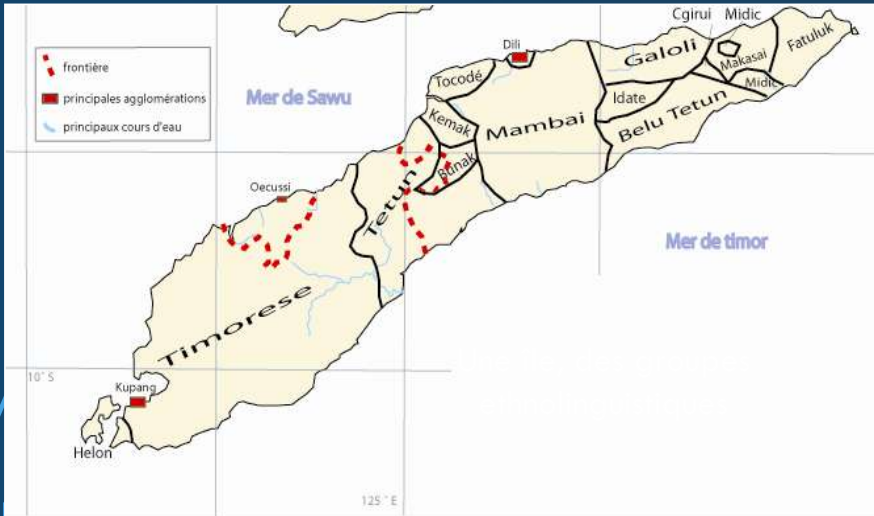
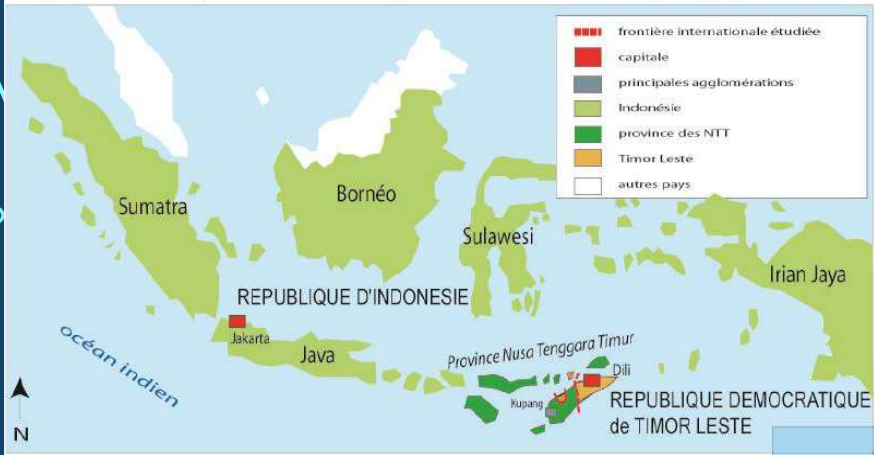
1949-1975 : entre émergence de l'Etat indonésien et déclin du Portugal

1975-1999 : occupation indonésienne

1999-2002 : mandat ONU

2002 (20 mai) : indépendance

Un petit Etat indépendant face à la province d'un Etat archipélagique sur Timor



source : M.R., d'après Schulte Nordholt H.G., The Political System of the Atoni of Timor, 1971

Timor oriental

Indépendant depuis 2002

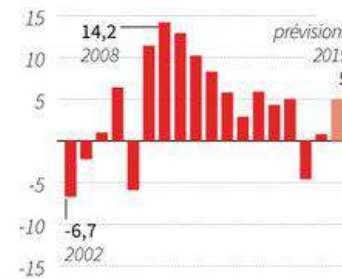


Habitants : **1,3 million**
 Superficie : **15 000 km²**
 Espérance de vie : Femmes - **69,5 ans**
 (2015) Hommes - **66,1**

Monnaie : **Dollar américain**
 PIB : **2,95 milliards (2017)**
 PIB par tête : **2 280 (2017)**
 Taux de chômage : **3,5 (2018, estimation)**
 Touristes/visiteurs : **66 000 (2016)**



Croissance, en %



Sièges occupés par des femmes au Parlement, en % (2018)



Mortalité infantile, 2017 (Décès pour 1 000 naissances)



Importations

651 millions de dollars

- 105** Pétrole raffiné
- 31** Riz
- 25,5** Voitures
- 21,7** Ciments
- 19,9** Volailles

Origines principales

- 202** Indonésie
- 112** Chine
- 85** Singapour
- 56** Hong Kong
- 37** Vietnam

Exportations

108 m

Destinations

- 67** Singapour
- 10** États-Unis
- 8** Indonésie
- 5** Allemagne
- 4** Chine

estimations 2017

- 65,9** Pétrole brut
- 26,4** Café
- 4,6** Vêtements usagés
- 1,5** Produits de l'agriculture
- 0,9** Sucrs et extraits végétaux

Sources : FMI, ONU, Hootsuite

Chypre : l'embarrassante division



Une île divisée dans l'Union Européenne



1925 : île proclamée colonie de la Couronne britannique

1960 : indépendance

1964 : conflits intercommunautaires – intervention ONU – ligne verte* à Nicosie

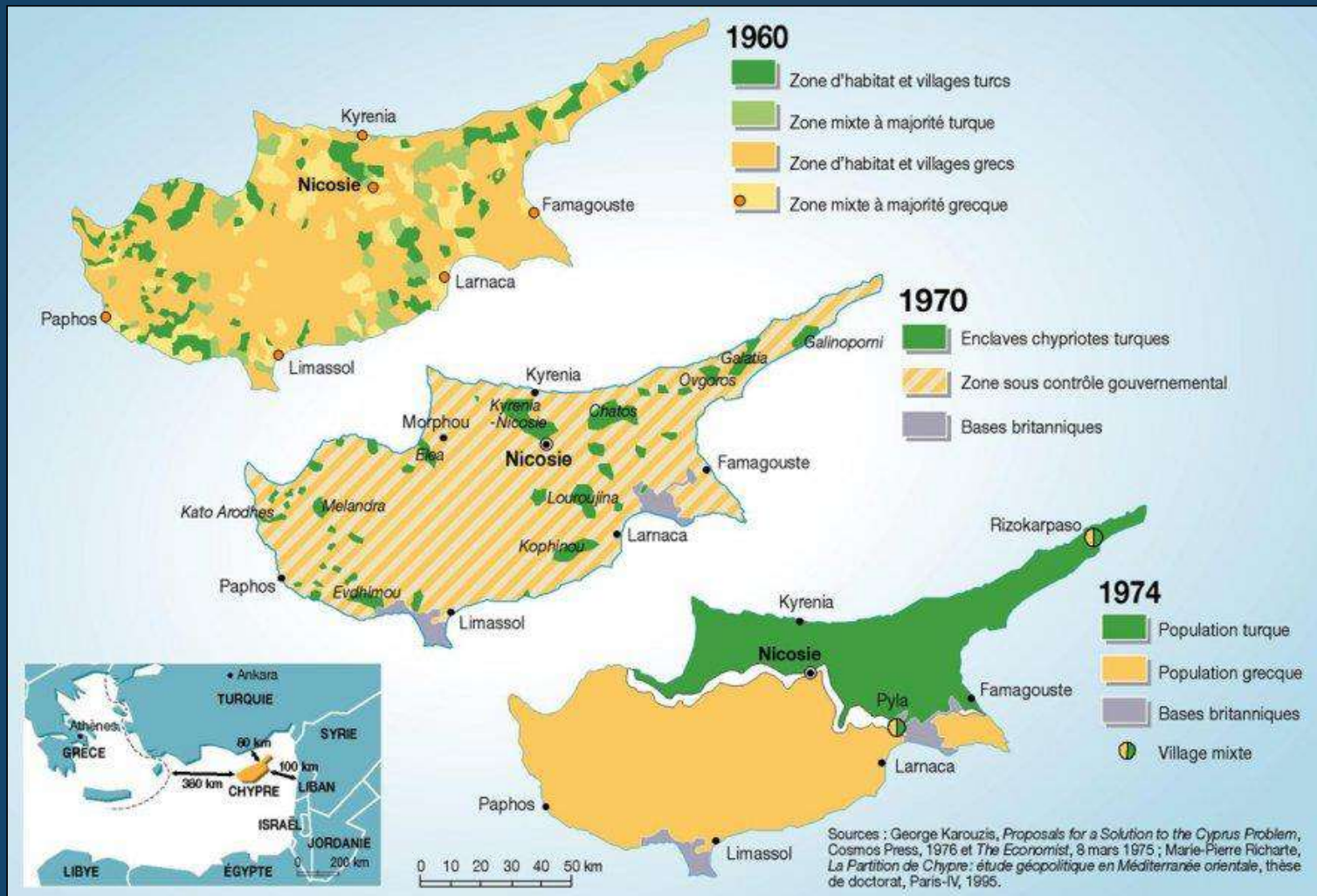
1974 : début l'occupation militaire par la Turquie

1983 : proclamation de la RTCN

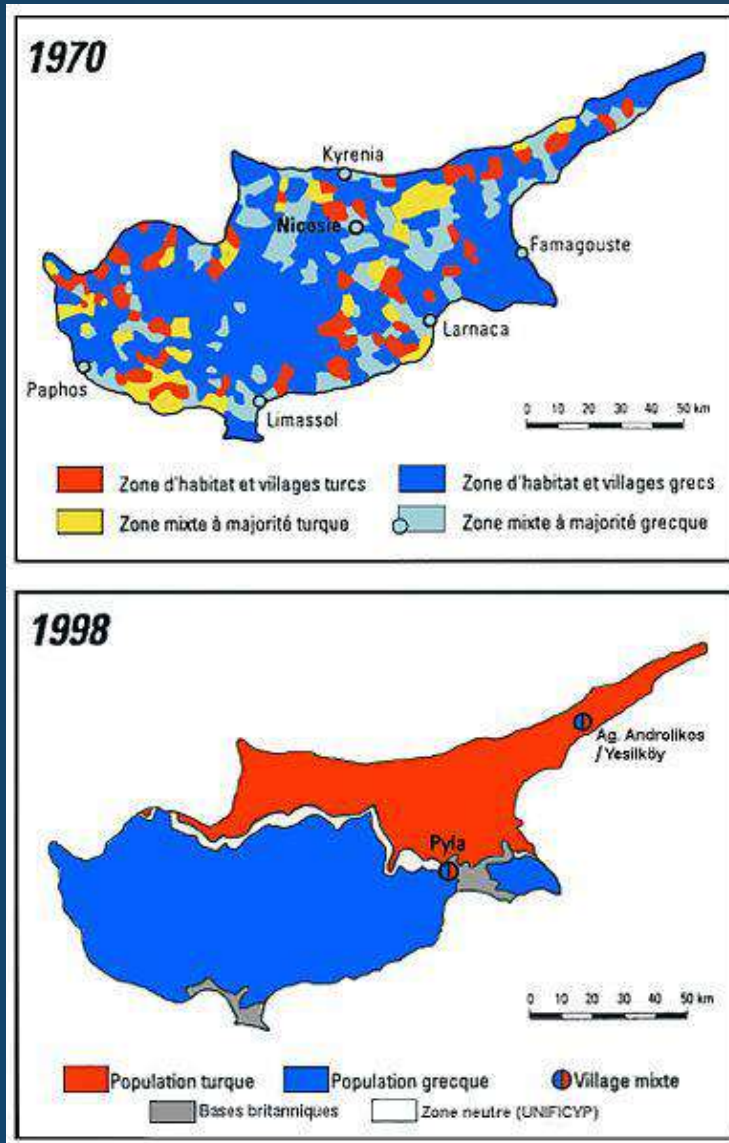
2004 : entrée de la République de Chypre dans l'UE

* Son nom viendrait de l'action de l'officier britannique ayant réalisé le tracé de la ligne au crayon vert sur la carte de Chypre, également appelée « Ligne Attila » du côté Nord de l'île par les habitants turcophones (en référence aux noms des interventions turques de l'été 1974).

La partition de Chypre



La territorialisation de la partition



Anais Llobet
Au café
de la ville perdue



Situation de Chypre, 1970 et 1998, selon Marie-Pierre Richarte
La partition de Chypre : étude géopolitique, Univ. Paris IV, 1998.

UNE FRONTIÈRE SUR UNE ÎLE : DEUX TERRITOIRES ?

1 - COUPER LES ÎLES EN DEUX

A - Les îles divisées dans le monde

B - Quatre histoires de frontières insulaires

2 - UNE ÎLE, DEUX TERRITOIRES

A – Entre instrumentalisation et négation de « l'autre côté »

B – Des jeux multi-acteurs

3 - LES ÎLES DIVISÉES, PRISMES DES ENJEUX CONTEMPORAINS

UNE ÎLE, DEUX TERRITOIRES

A - Entre instrumentalisation et négation de « l'autre côté »

- Saint-Martin : « deux îles pour le prix d'une »
- Quisqueya : dos-à-dos impossible, face-à-face insupportable
- Chypre : une frontière fantoche ?

POPULATION DE L'ÎLE DE SAINT-MARTIN :

- 1980'S = 25 000 HABITANTS

- 2020'S = PRÈS DE 80 000 HABITANTS

Saint-Martin

- Marigot
- 35 800 habitants environ
- 56 km²
- 640 hab/km²
- Collectivité d'outre-mer depuis 2007
- Anglais, Français, Espagnol, Créole
- Euro, Dollar
- Région Ultra Périphérique (RUP)

Sint-Maarten

- Philipsburg
- 38 000 habitants environ
- 34 km²
- 1 120 hab/km²
- État autonome au sein du Royaume des Pays-Bas (2010)
- Anglais, Hollandais, Créole, Espagnol
- Dollar, Guilder
- Pays et Territoire d'Outre Mer (PTOM)

Une frontière folklorique ?



Le Lieutenant-Gouverneur de Sint-Maarten (à gauche) et le maire de Saint-Martin (à droite) inaugurant le monument frontalier le 23 mars 1948, à l'occasion des 300 ans de la partition.



TWO FOR THE PRICE OF ONE

On this Island



Half Dutch, half French. That's St. Maarten. Two flags, two cultures, two free-port shopping towns. Twice as interesting. Twice as much fun. Yet there are no barriers at the frontier, and everyone speaks English. St. Maarten, very easily accessible by air from the United States and the rest of the world, has nine hotels and more are on the way. Gamble in the casino for as little as a quarter or as much as you can't afford. Wander on the spacious beaches. Go spear-fishing, scuba-diving, snorkelling. Go on a yacht cruise. Set up a business if you like — we'll give you 10-year "tax holiday." With people who are so friendly, you can't go wrong.

Call these numbers: 2337 or 2236,
or visit us for folders and booklets.

WELFARE OFFICE AND TOURIST OFFICE
FRONTSTREET, PHILIPSBURG

Or write Sontheimer & Company Four west 58th Street New York,
New York 10019

This is the famous early advertisement by Sontheimer in selected New-York area publications on behalf of the two sides of St Martin; paid with Philips' money. Photo is seaside terrace of St Tropez hotel in Marigot


Deux
pour le prix d'une !



“There's the delightfulness and soberness of the Dutch on one side, the savoir-faire of the French on the other, and the blending of both with exotic native heritage.” <http://www.st-maarten.com>



Saint Martin



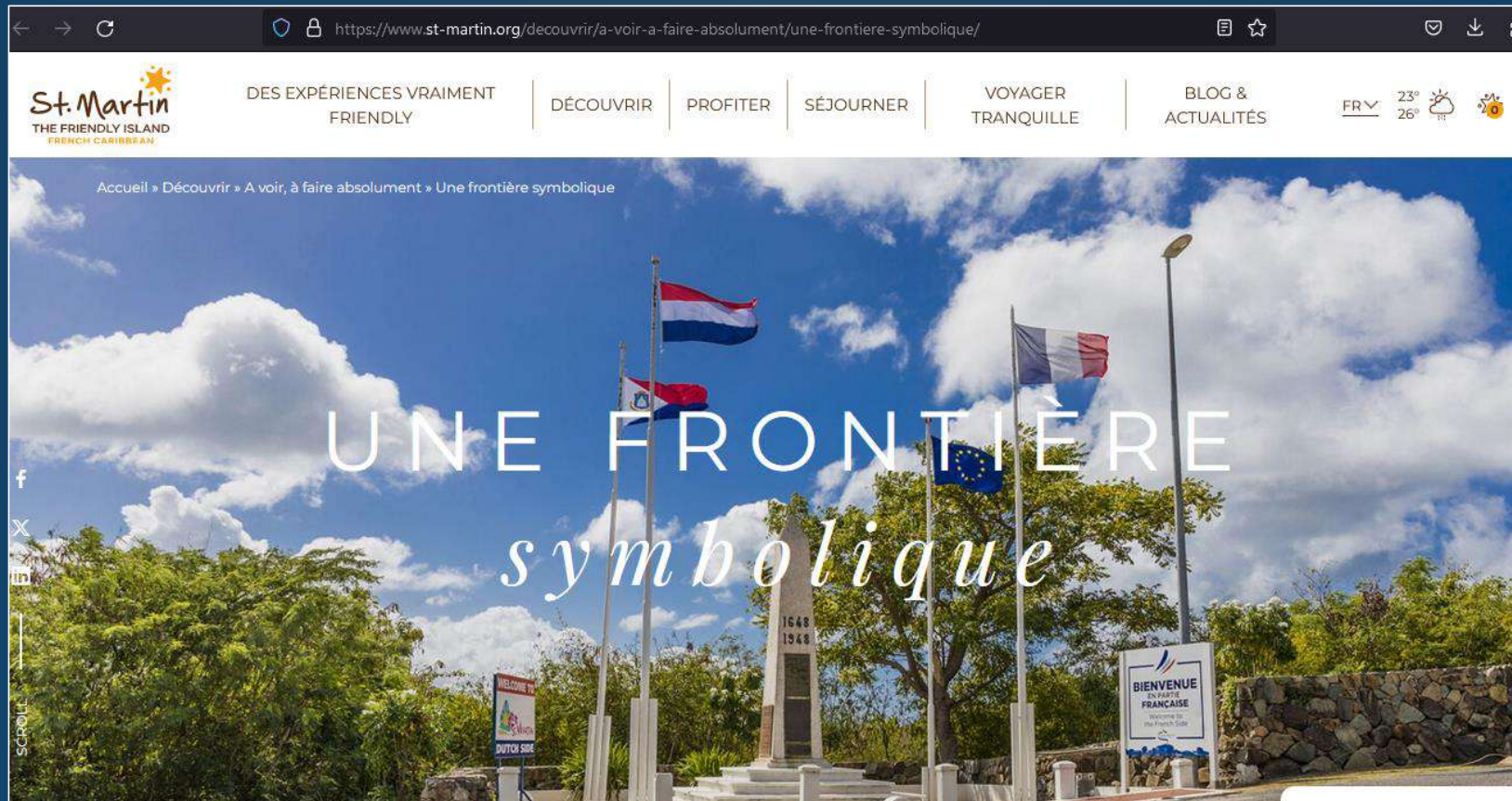
Sint Maarten



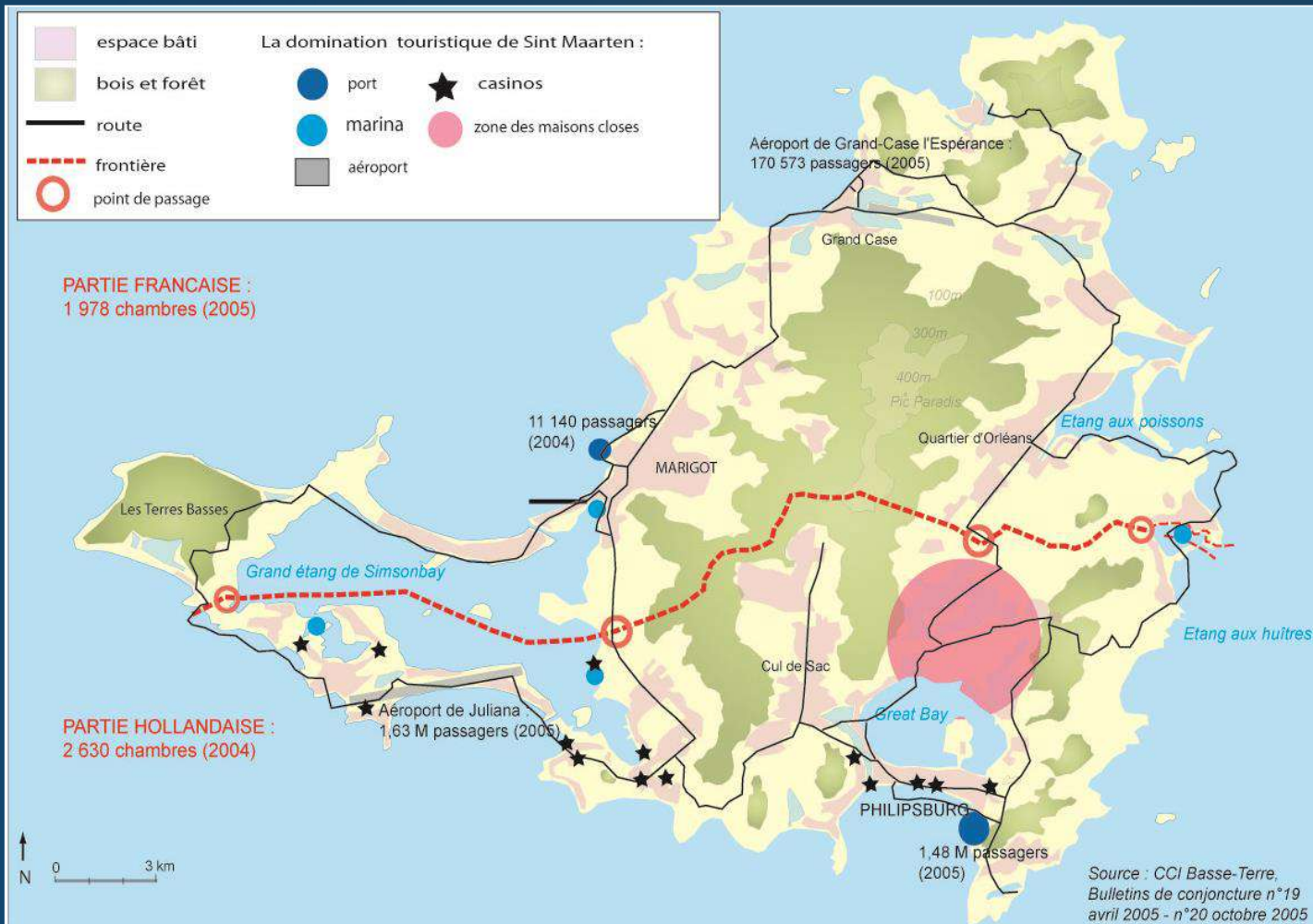
« Deux régions, deux cultures, 2 fois plus d'occasions et de choix pour s'adonner au shopping. » <http://www.attractions-fr/st-martin>



Un argument marketing



Une frontière « utile »



« Les spécificités culturelles qu'offrent chaque côté de l'île et la libre circulation d'un côté à l'autre de la frontière font l'originalité de la destination qui attire un grand nombre de visiteurs. »

IEDOM, « Le tourisme à Saint-Martin
Un positionnement touristique à concrétiser »
Note expresse, mars 2015

**La frontière de Saint-Martin en crise :
les effets du cyclone Irma (septembre 2017)**



Des rumeurs révélatrices d'une frontière pas si poreuse ?

Les Hollandais ferment la frontière

Tout se passait bien jusqu'à jeudi après-midi. À 15 heures, les Hollandais posent un conteneur au milieu de la route à Cupecoy. Il n'est donc plus possible de tricher en passant par le côté. Les militaires français sont désolés. Ne savent pas quoi dire.

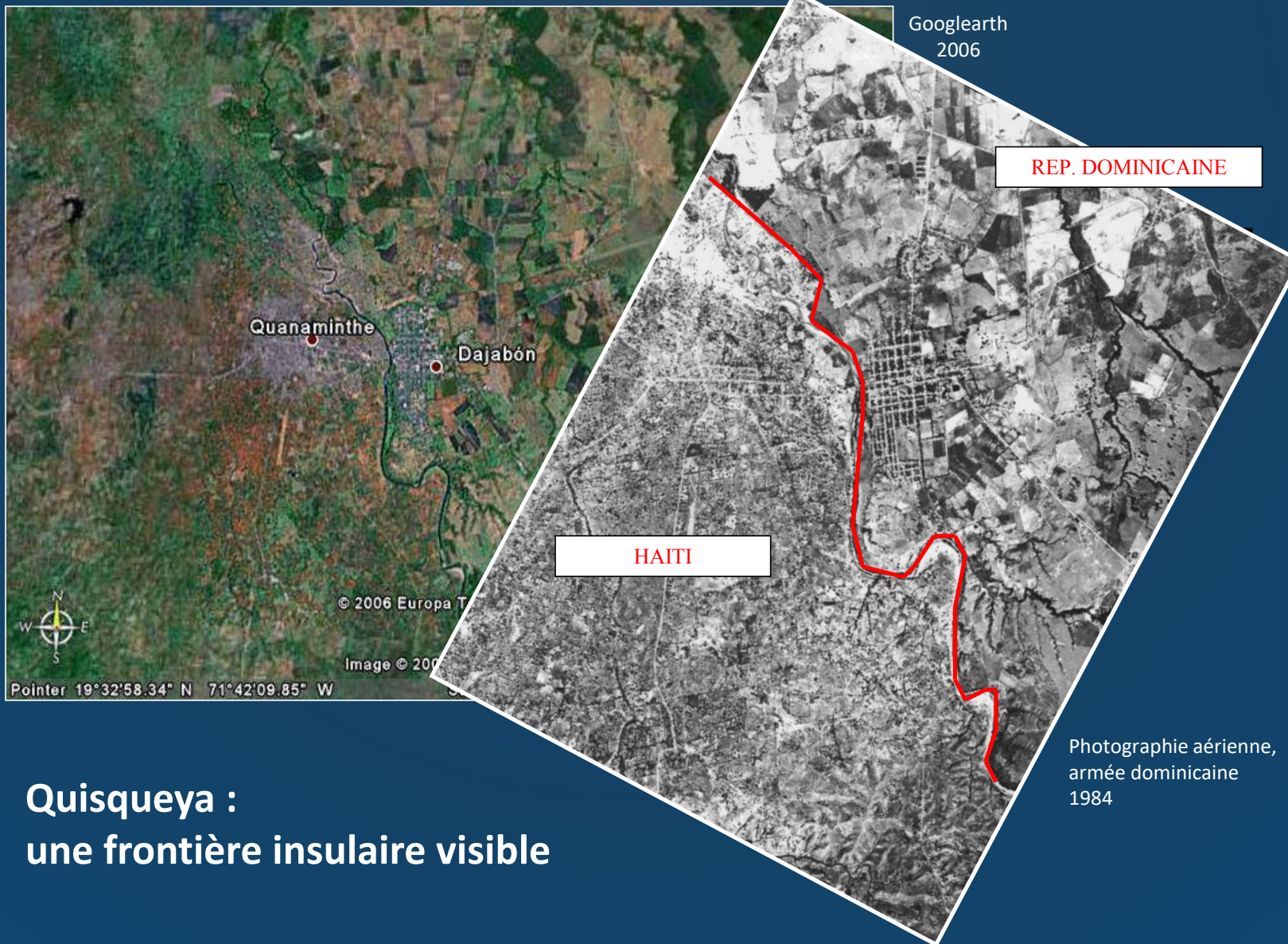
Vendredi matin, ce sont les militaires hollandais qui sont là. Ils expliquent qu'ils ont ordre de ne laisser pas que les personnes de nationalité hollandaise. À Bellevue, il est toutefois encore possible de passer. **En pleine situation de crise, d'extrême urgence, le traité de Concordia n'existe plus pour Sint Maarten.**

Les autorités françaises abordaient la question en réunion de crise.



Soualiga Post.com

TOUTE L'ACTUALITÉ DE SAINT-MARTIN & DE SINT MAARTEN



Googlearth
2006

REP. DOMINICAINE

HAITI

Photographie aérienne,
armée dominicaine
1984

Quisqueya : une frontière insulaire visible



Malpaso – Jimani

Une frontière affirmée



Dajabon – Ounaminthe

POPULATION DE L'ILE :

- 1980'S = UN PEU PLUS DE 10 MILLIONS D'INSULAIRES
- 2020'S = PRÈS DE 22 MILLIONS

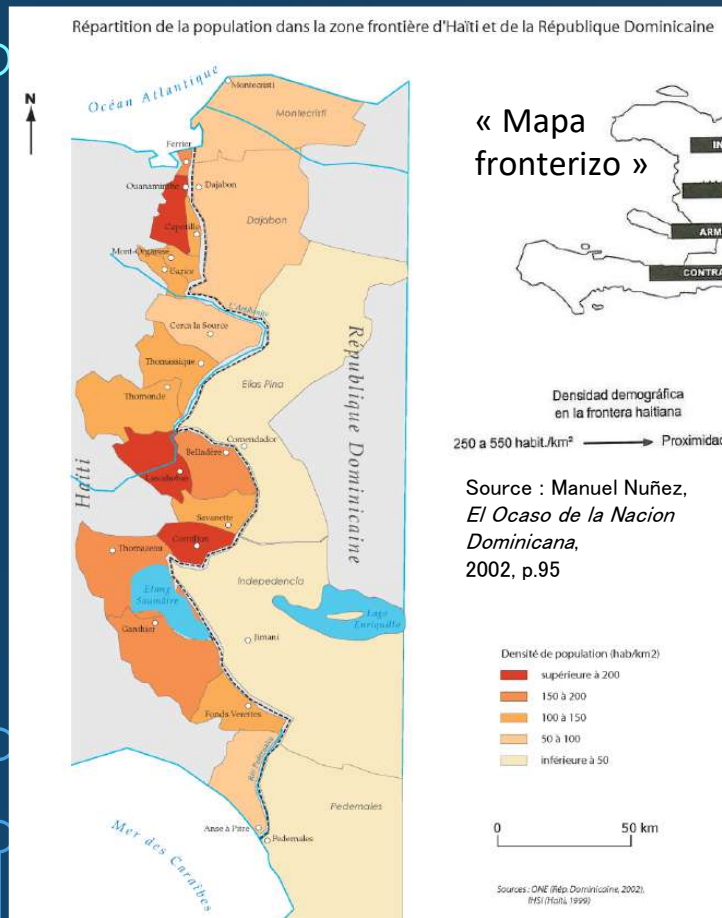
Haïti

- Port-au-Prince
- 11 millions d'habitants environ
- Français, créole
- 27 750 km²
- 400 hab/km²
- 52 % de population urbaine
- Espérance de vie : 63,5 ans
- PIB / habitant : 1 272 \$ / an
- IDH : 168^o rang mondial
- Taux d'alphabétisation : environ 61 %

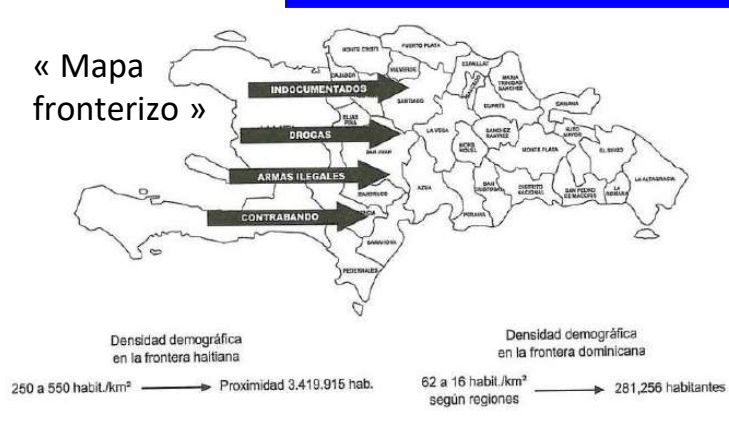
République dominicaine

- Santo Domingo
- 10,5 millions d'habitants environ
- Espagnol
- 48 735 km²
- 215 hab/km²
- 69 % de population urbaine
- Espérance de vie : 74 ans
- PIB / habitant : 8 282 \$ / an
- IDH : 94^o rang mondial
- Taux d'alphabétisation : environ 98 %

Une perception d'île piège



« Mapa fronterizo »



Source : Manuel Nuñez, *El Ocaso de la Nación Dominicana*, 2002, p.95

« Tout le malheur de la République Dominicaine est d'être limitrophe de cette catastrophe historique incarnée ».

« Pour un Dominicain, la frontière est le territoire qui correspond au début de la République Dominicaine. La population dominicaine a peur des Haïtiens parce qu'elle a une culture civique plus importante qu'eux, avec une idée nette de la corrélation droit / citoyen / pays. Après la ligne, c'est l'Autre, celui qui n'a pas de culture civique. Et autour, c'est la mer. »

Entretien Manuel Nunez (2002)

Une frontière poreuse....



Bocbanic



Dajabon

Marché de Dajabon



Jour de marché, avant et après l'ouverture de la frontière



Groupe Huit – E. Brisson

rfi La une Podcasts Thématiques Direct MONDE Direct AFRIQUE

Afrique Europe Amériques France Moyen-Orient Asie-Pacifique

LES MURS DU MONDE

République dominicaine: à la frontière avec Haïti, une «grille intelligente» contre les migrants

Publié le : 14/08/2023 - 06:50

Écouter - 03:33 Partager Ajouter à la file d'attente

En République dominicaine, face à l'immigration haïtienne – officiellement quelque 500 000 citoyens haïtiens à vivre de l'autre côté de la frontière sur 11 millions d'habitants – le président Abinader a lancé le chantier d'un mur à la frontière avec Haïti. Influencé par les secteurs dits nationalistes, le président a inauguré la construction en grande pompe, en février 2022, de ce qu'il appelle une « grille intelligente ». Cette initiative est une étape de plus dans la politique anti-haïtienne mise en place au plus haut sommet de l'État dominicain. Les difficultés pour obtenir des papiers et les expulsions illégales sont déjà le quotidien des migrants haïtiens en République dominicaine depuis plusieurs années. Comment est perçue la construction de ce mur dans la ville de Dajabon, où elle a démarré ?

.... De moins en moins ?

GÉOPOLITIQUE • RÉPUBLIQUE DOMINICAINE • FRONTIÈRES

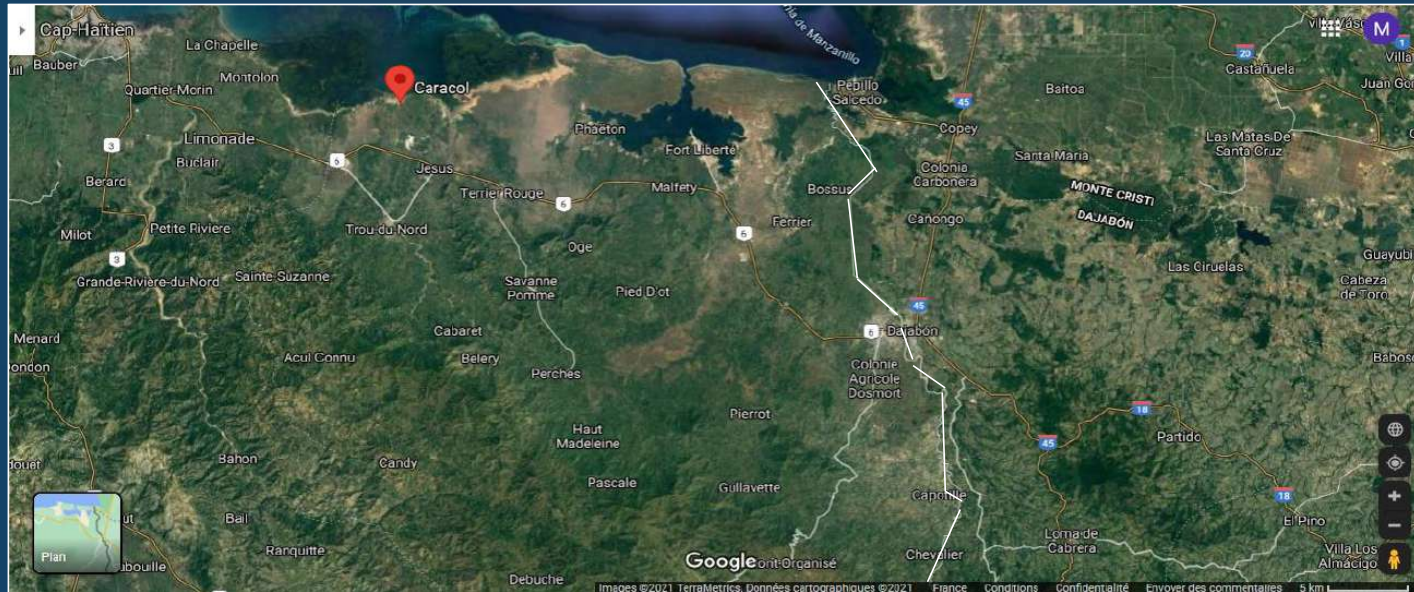
Tensions. Le “canal de la discorde” : la République dominicaine verrouille ses frontières avec Haïti

La République dominicaine a totalement fermé ses frontières terrestre, maritime et aérienne avec Haïti ce vendredi 15 septembre. Elle accuse le pays voisin de détourner l'eau de la rivière Massacre, en partie frontalière. La tension entre les deux pays est à son comble. Côté dominicain, l'armée est mobilisée.

SOURCE :
Courrier international

Réservé aux abonnés Publié le 15 septembre 2023 à 16h01 Lecture 2 min.

Parc Industriel de Caracol (PIC), zone franche frontalière



« La Banque Interaméricaine de Développement (BID) a financé la construction du Parc Industriel de Caracol, une usine de fabrication moderne dans le nord d'Haïti. L'octroi de ces fonds a contribué à soutenir les efforts du gouvernement haïtien pour attirer plus d'investissements générateurs d'emploi »

Unité Technique d'Exécution (UTE), Ministère de l'Économie et des Finances (MEF)

Chypre : une frontière fantoche ?



Une iconographie nationaliste
omniprésente en RTCN



« Pour les autorités d'Ankara et de Nicosie-nord, la Ligne verte est une frontière d'État. Pour la partie grecque, la seule frontière existante est la mer ; mises à part les limites des camps britanniques, aucune frontière ne traverse l'île.

Nommer la Ligne Verte comme « frontière » reste donc problématique, car elle est considérée comme « limite illégale » par la République de Chypre. »

« Cette barrière physique longue de 180 km est une zone démilitarisée constituée de deux lignes de cessez-le-feu, accueillant une zone tampon en son sein dont la largeur peut varier de 3 m à 7,5 km. La zone tampon est appelée « zone morte », pourtant, elle n'est pas dénuée de vie et de présence humaine : cette dernière est composée de quelques villages et de zones en friches (dont certains segments sont encore minés) ou de champs cultivés par exemple. Cet espace représente un peu plus de 3 % du territoire insulaire et est administré par l'ONU. »



Source : Marie Pouillès Garonzi, « Les frontières chypriotes : étude d'un phénomène polysémique et polymorphe », *Les Cahiers d'Outre-Mer*, 282, 2023, URL : <http://journals.openedition.org/com/12363>

« La présence turque à Chypre-nord n'est pas uniquement militaire, même si on considère aujourd'hui que l'armée turque stationnerait environ 35 000 soldats en RTCN, pour une population d'environ 350.000.

La RTCN utilise la Lire turque comme monnaie et toute l'activité économique officielle est enregistrée dans la province turque de Mersin puisque n'ayant aucune existence légale. Il en va de même pour les codes postaux en RTCN qui sont en fait des extensions de codes postaux de la province de Mersin. »

(idem)

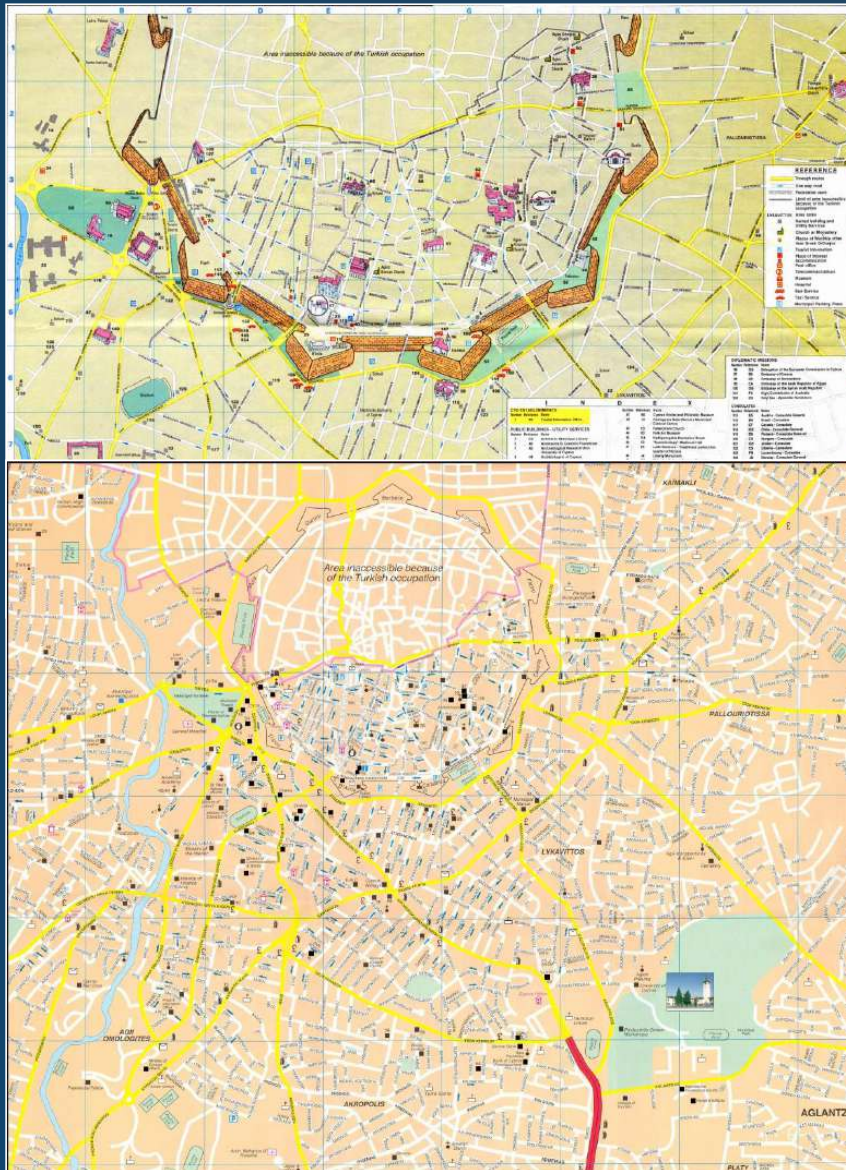


30 août, jour de la victoire de Dumlupınar (1922) = jour de la reconnaissance de l'indépendance, fête nationale en Turquie.

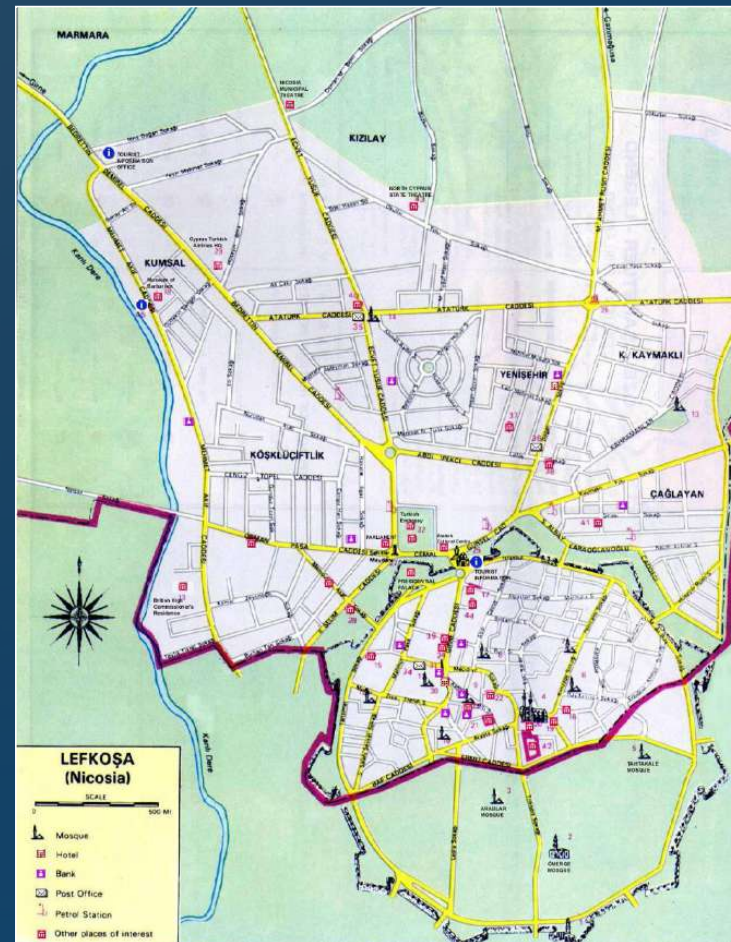


Nicosie / Lefkosa : la capitale divisée



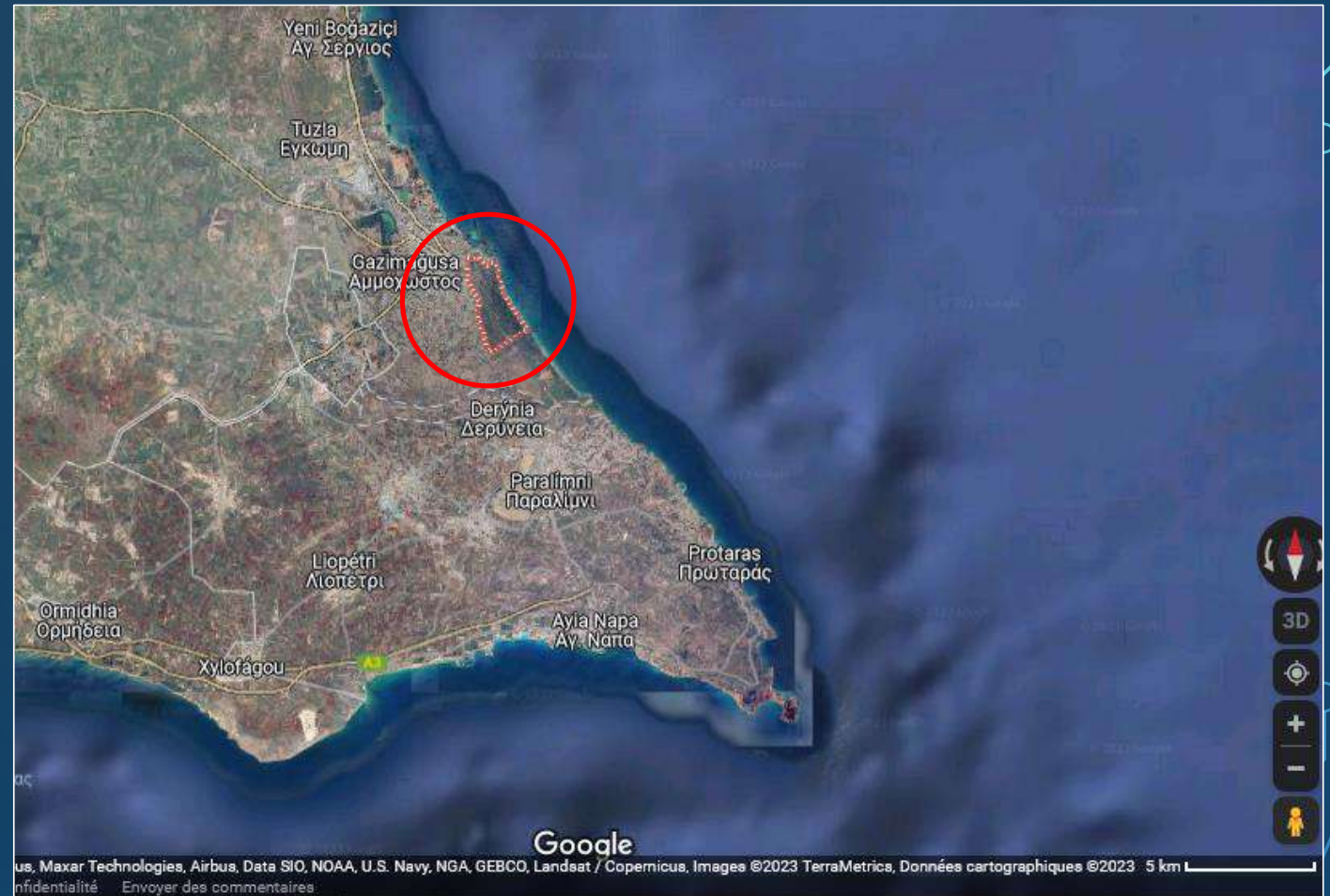


Plan de la ville, côté Sud (République de Chypre) / côté Nord (République turque de chypre du Nord) où résident environ 1/3 des insulaires.



Maraş / Famagouste : le quartier de Varosha

Varosha est un quartier au sud de la ville de Famagouste à Chypre, station balnéaire bâtie en 1972, devenue ville fantôme abandonnée par ses habitants après l'intervention militaire turque en 1974 et son inclusion dans la zone d'occupation turque de Chypre du Nord.





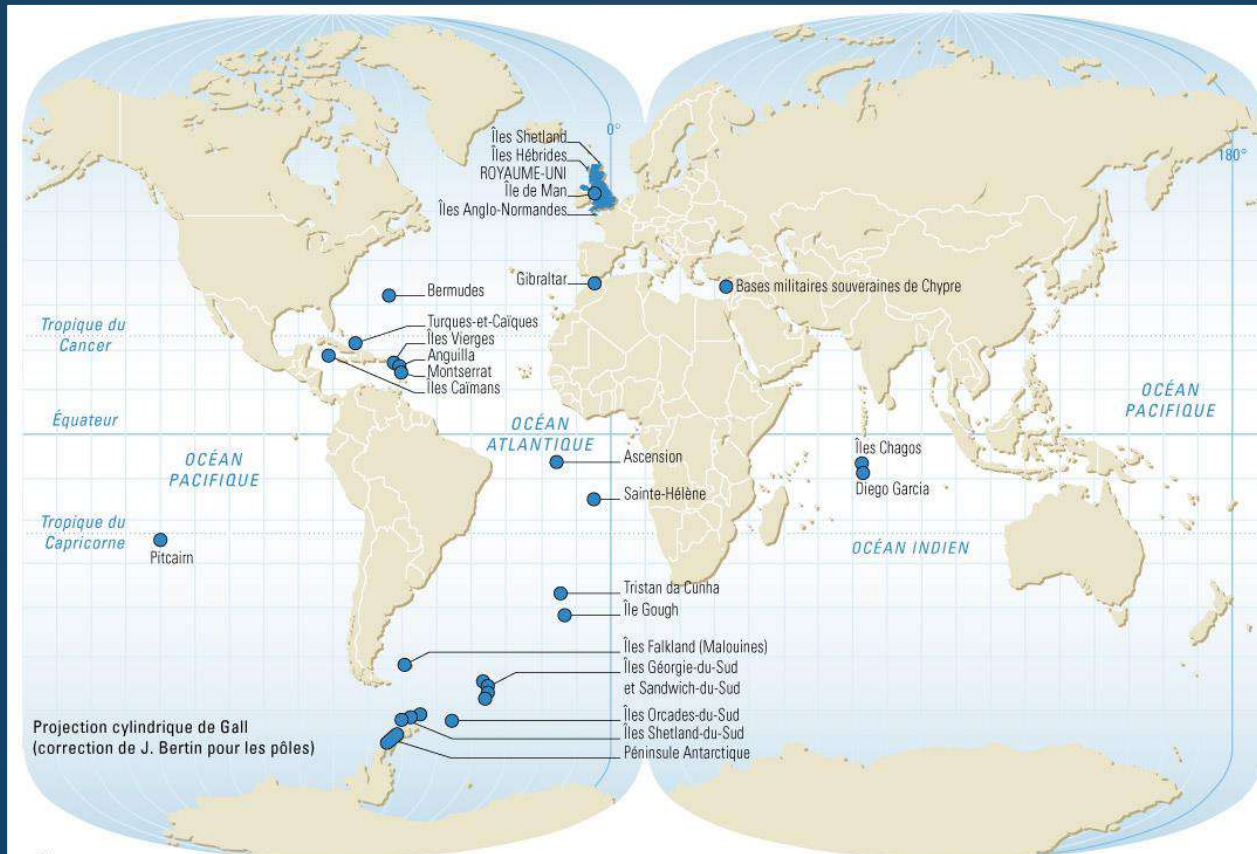
Varosha, 2013

Et d'autres frontières encore : Akrotiri et Dhekelia : des bases stratégiques



Traité de 1960 – Art. 1 : le territoire de la République de Chypre comprend toute l'île et ses côtes, excepté les deux aires définies à l'annexe A qui resteront sous la souveraineté de le Royaume-Uni, soit les bases souveraines d'Akrotiri et de Dhekelia.

Les territoires britanniques d'outre-mer ou United Kingdom overseas territories



Sources :

- <http://europa.eu/scadplus/leg/fr/lvb/r12300.htm/>
- <http://www.tfq.ulaval.ca/AXL/Europe/Royaume-Uni-Territoire-d'outre-mer.htm/>

Roberto GIMENO et Patrice MITRANO, juin 2006

© La Documentation française

Retour d'Afghanistan, les militaires s'arrêtent à Chypre pour réduire leur stress

<http://secretdefense.blogs.liberation.fr/defense/2009/12/retour-dafghanistan-la-bonne-id%C3%A9e-du-sas-de-chypre.html>



L'armée de terre met en place une sorte de "caisson de décompression" pour les militaires rentrant d'un séjour de six mois en Afghanistan. Ce dispositif, connu sous le nom de "sas de Chypre", a été présenté à la presse la semaine dernière, par ses concepteurs, les colonels Thiébault et Soriano.


Sur la route du retour en France, les militaires font une halte de deux jours à Chypre, où ils sont accueillis dans un hôtel du bord de mer, à Paphos. Il s'agit de "*faciliter leur retour, de se réadapter à la vie ordinaire*" en les aidant à "*perdre les mécanismes d'adaptation au combat*". Passer directement d'une *Forward Operational Base* à son domicile privé, en quelques heures, peut-être une épreuve douloureuse, pour le militaire - qui arrive avec son stress - comme pour sa famille.

Des portions d'île sous souveraineté britannique

The SBA Administration (SBAA)

The Administration is the civil government of the Sovereign Base Areas.

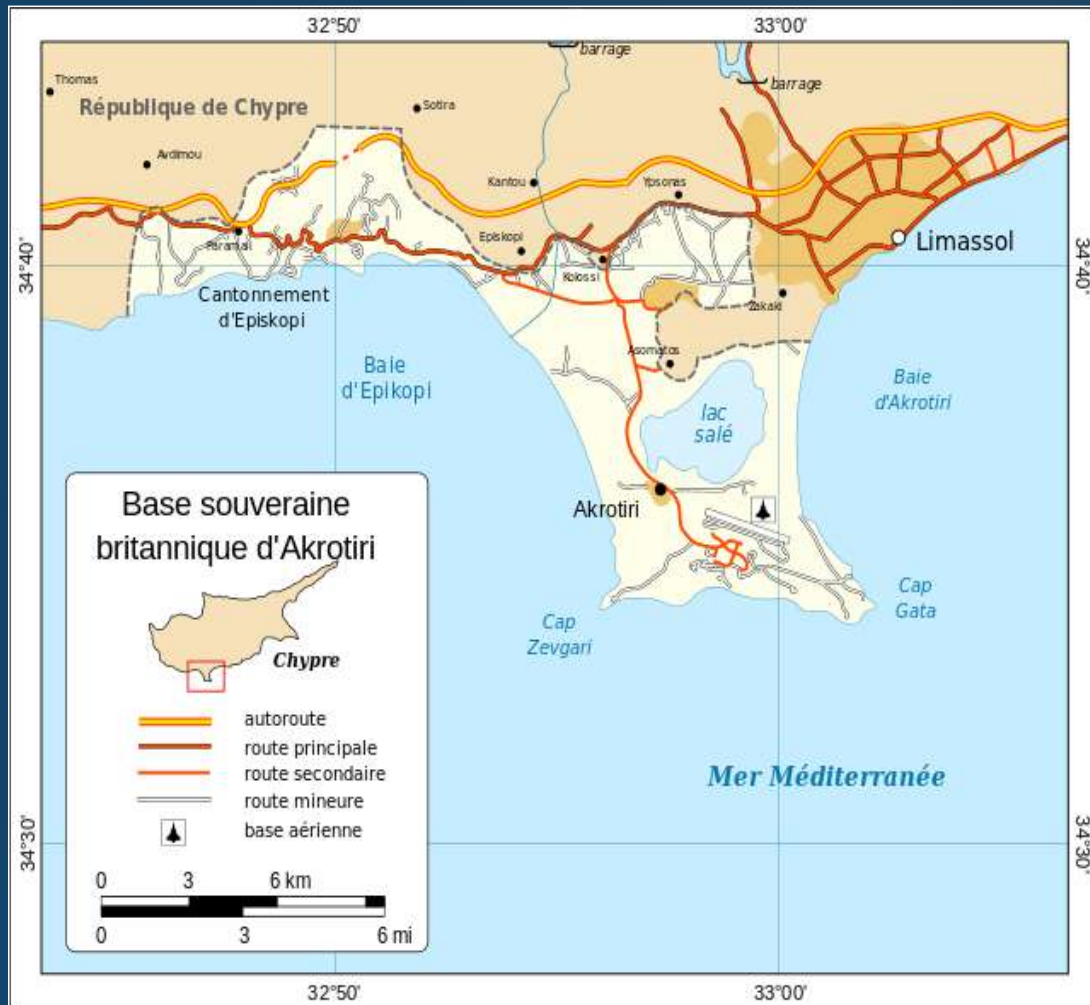
The Headquarters of the SBAA is at Episkopi.



The purpose of the SBA Police is to:

- ♦ Uphold the law
- ♦ Keep the Queen's peace
- ♦ Protect life and property and to help and reassure people in need
- ♦ Prevent and detect crime
- ♦ Contribute to the security of the SBA's
- ♦ Operate a professional prison Service





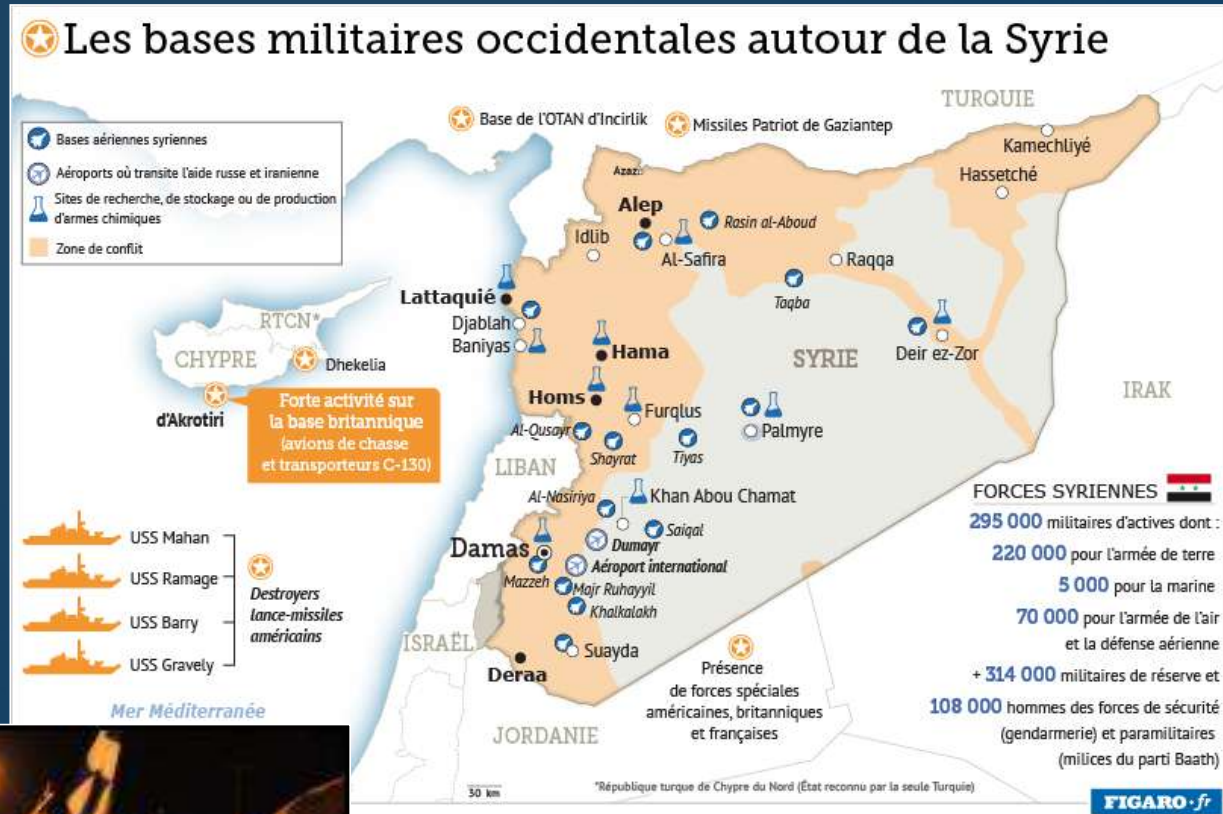
Dhekelia : des enclaves dans l'enclave



81 km² - 4 enclaves sous souveraineté chypriote formées par les villages de Xylotymbou et d'Ormidhia, ainsi que par les deux parties de la centrale électrique de Dhekelia.



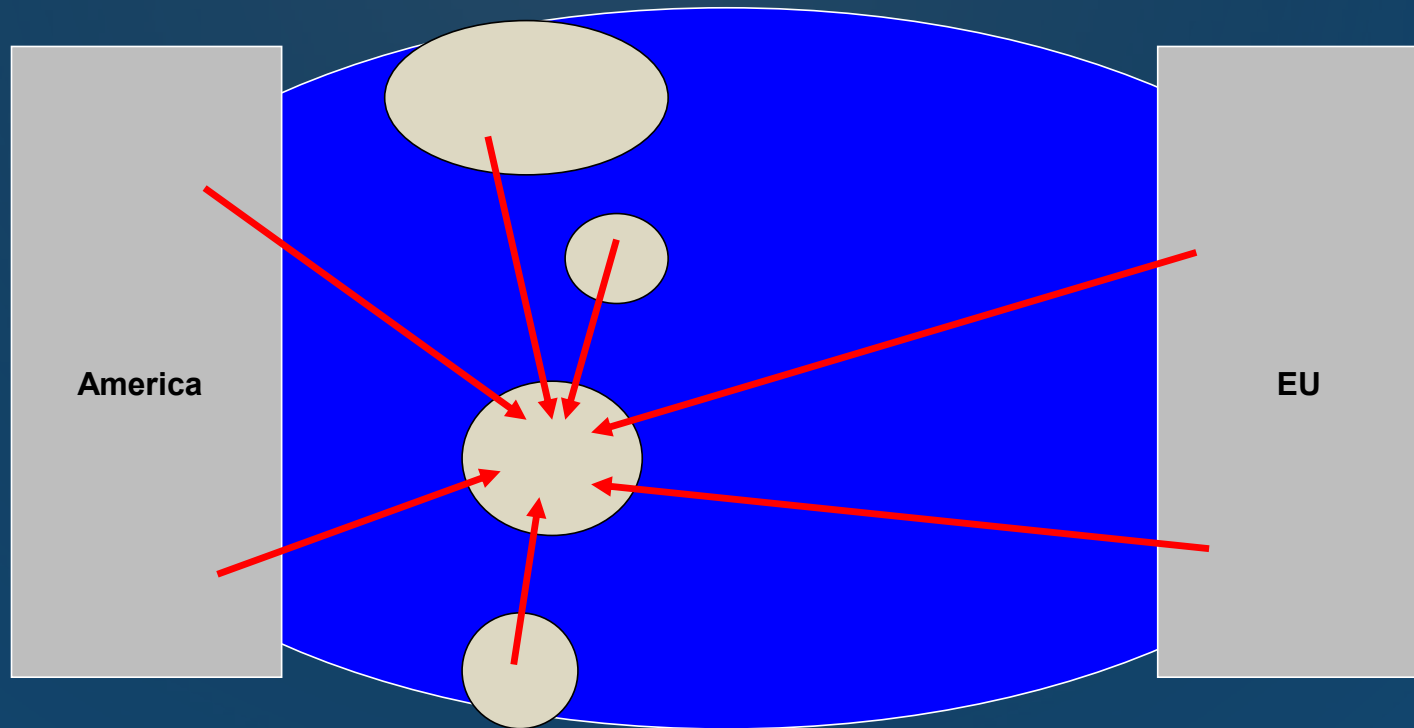
Le rejet de la présence Des bases britanniques (comme à Diego Garcia)



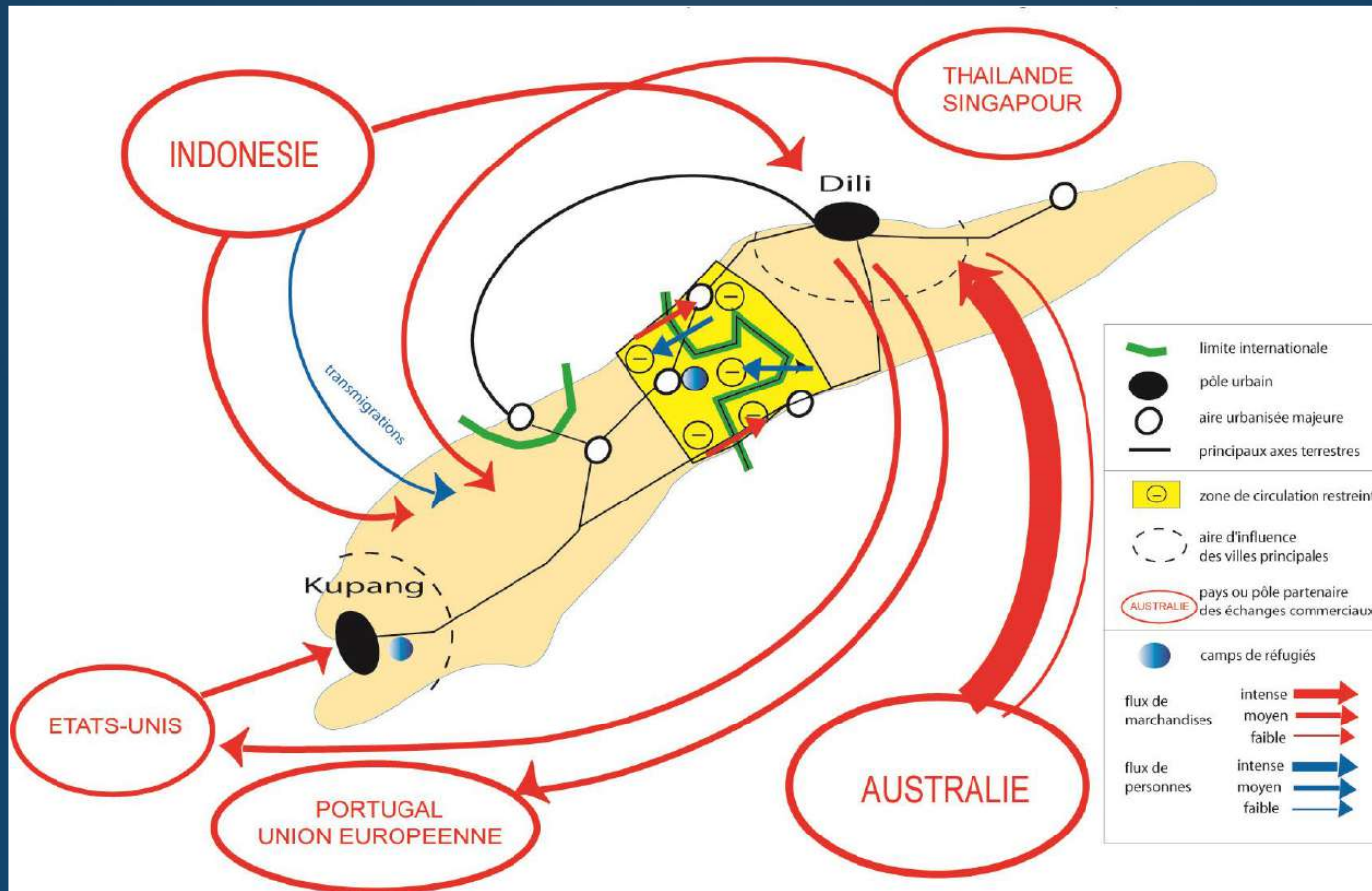
Manifestation 2 janvier 2012
Sur la banderole : "Le rire de nos enfants
sera notre vengeance.
Les Anglais dehors."

UNE ÎLE, DEUX TERRITOIRES

B - Des jeux multi-acteurs



Timor : une frontière floue sur une île-tampon entre deux grandes puissances



Un Etat né de et dans la globalisation...



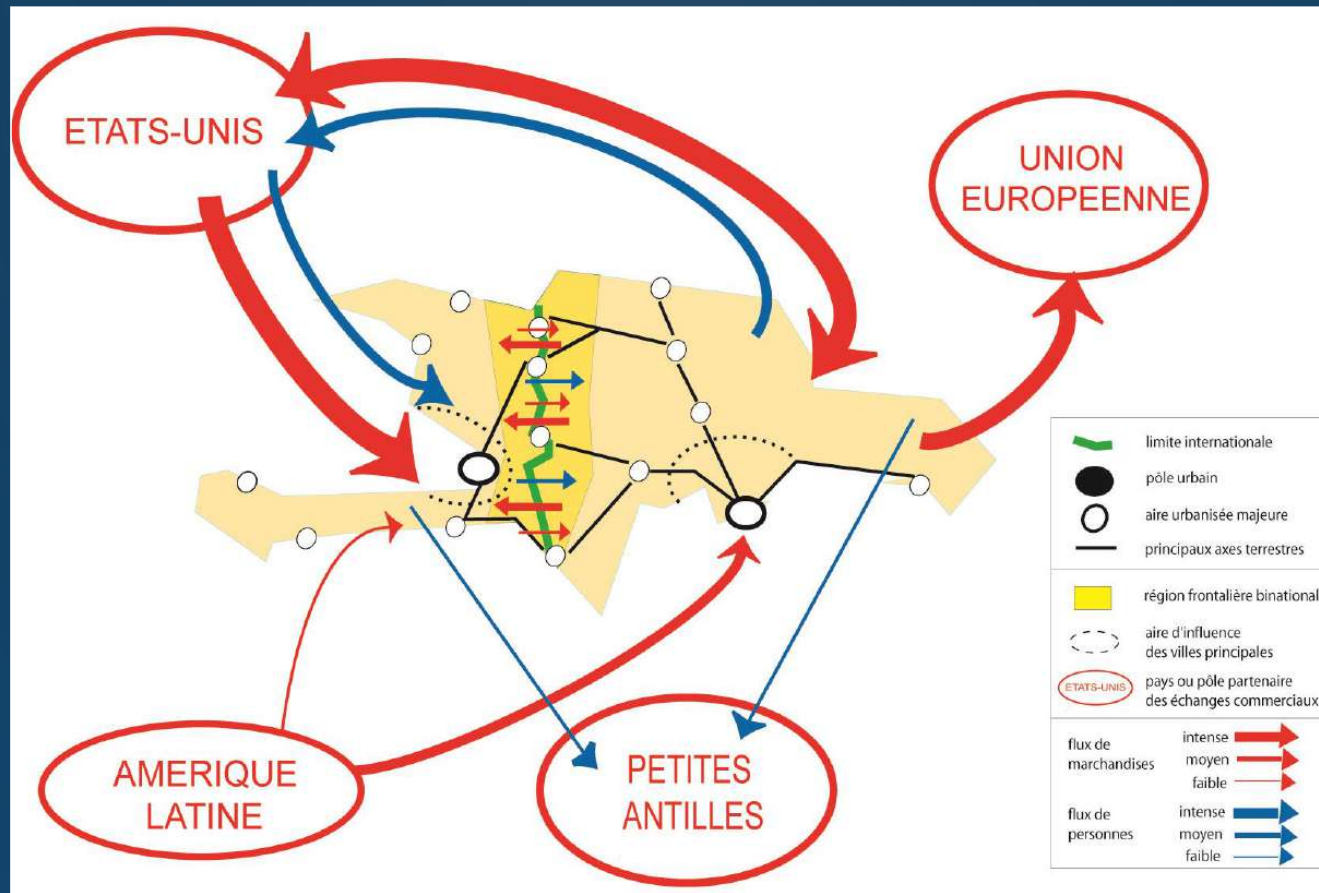
L'affirmation de la Chine



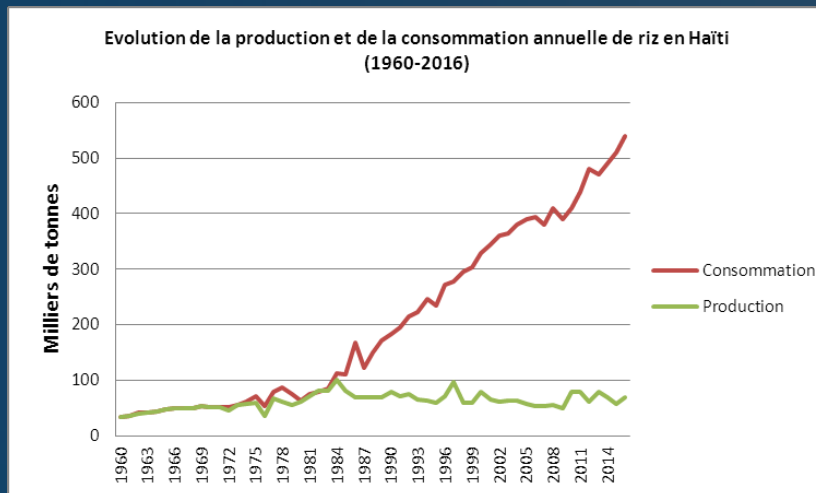
Une voie / voix timoraise ?




Quisqueya : une frontière qui se veut séparative sur une île sous dépendance américaine



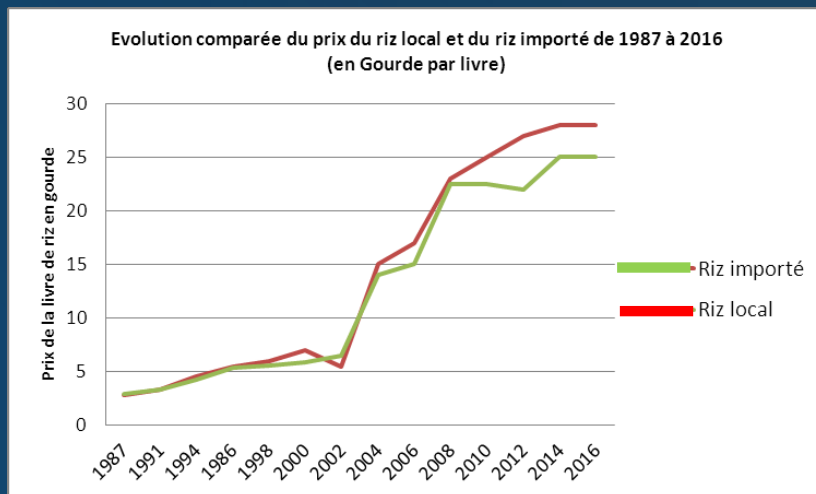
De l'aide à la dépendance alimentaire



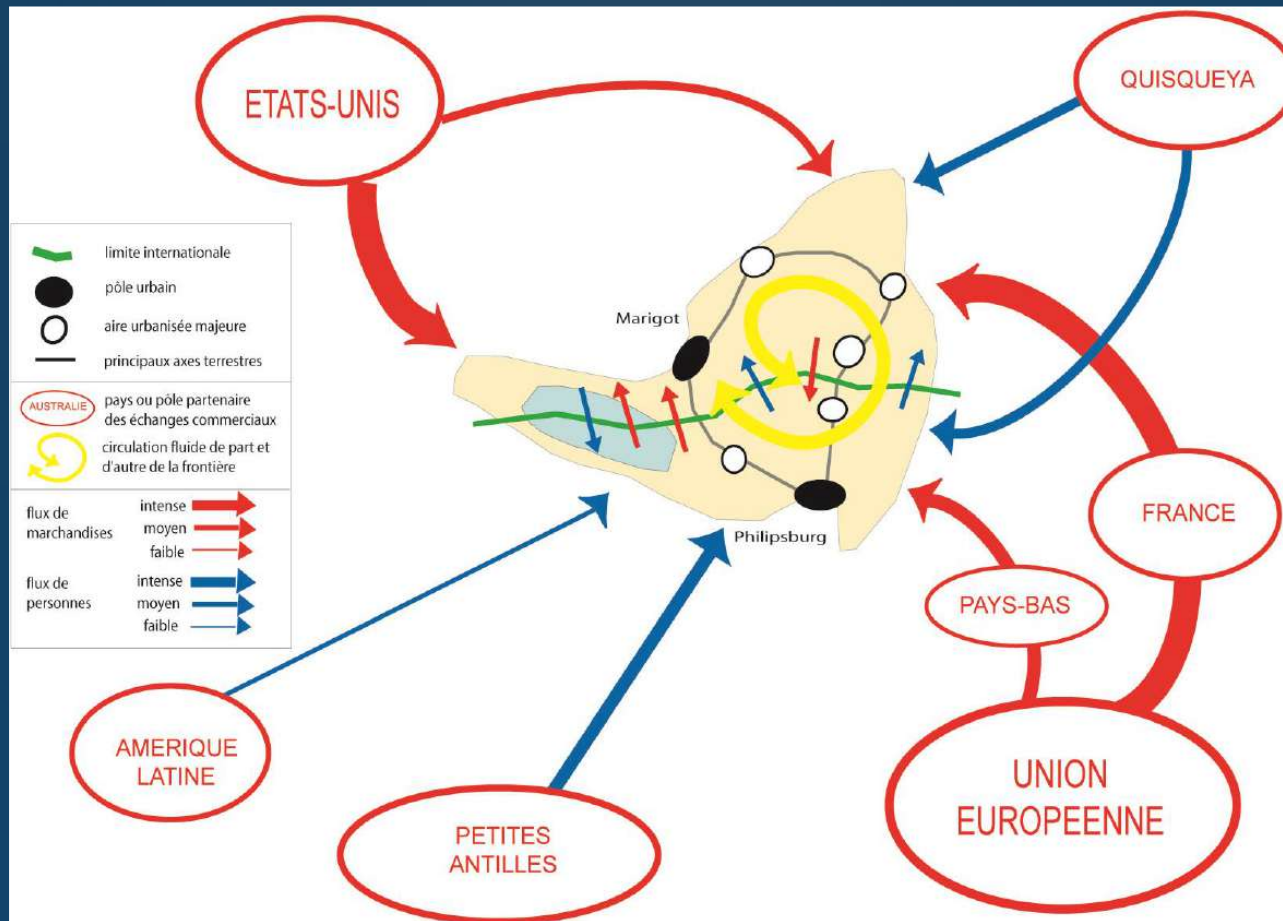
M. Redon et R. Petit-Bel d'après Index Mundi, 2017 d'après United States Department of Agriculture



Julien Tack
haiti.tumblr.com/



Saint-Martin : une île-frontière



Affiche de la campagne « Déposez vos armes » en 2013

  <p>AVANT DE COMMETTRE L'IRRÉPARABLE, DEPOSEZ VOS ARMES !</p>	  <p>STOP THE VIOLENCE ! PUT DOWN YOUR WEAPONS !</p>
	
<p>Le parquet s'engage à ne pas poursuivre du chef de détention illégale d'armes, toute personne qui viendra les remettre à la Gendarmerie nationale.</p> <p>* Brigade de Gendarmerie de Marigot - Concordia : 05 90 52 21 90</p> <p>* Brigade de Gendarmerie de Quartier d'Orléans : 05 90 52 35 95</p>	<p>The prosecution agrees not to sue persons in possession of illegal weapons who consent to surrendering them to the Gendarmerie.</p> <p>* Gendarmerie of Marigot-Concordia : 05 90 52 21 90</p> <p>* Gendarmerie of Quartier d'Orléans : 05 90 52 35 95</p>

UNE FRONTIÈRE SUR UNE ÎLE : DEUX TERRITOIRES ?

1 - COUPER LES ÎLES EN DEUX

A - Les îles divisées dans le monde

B - Quatre histoires de frontières insulaires

2 - UNE ÎLE, DEUX TERRITOIRES

A – Entre instrumentalisation et négation de « l'autre côté »

B – Des jeux multi-acteurs


3 - LES ÎLES DIVISÉES, PRISMES DES ENJEUX CONTEMPORAINS

A – De la terre à la mer, les Zones économiques exclusives (ZEE)

B – Mobilités, migrations et mondialisation culturelle

C - Trafics et petits arrangements entre insulaires

D - Micro-Etats insulaires et viabilité étatique : les PIED, Etats suspects ?



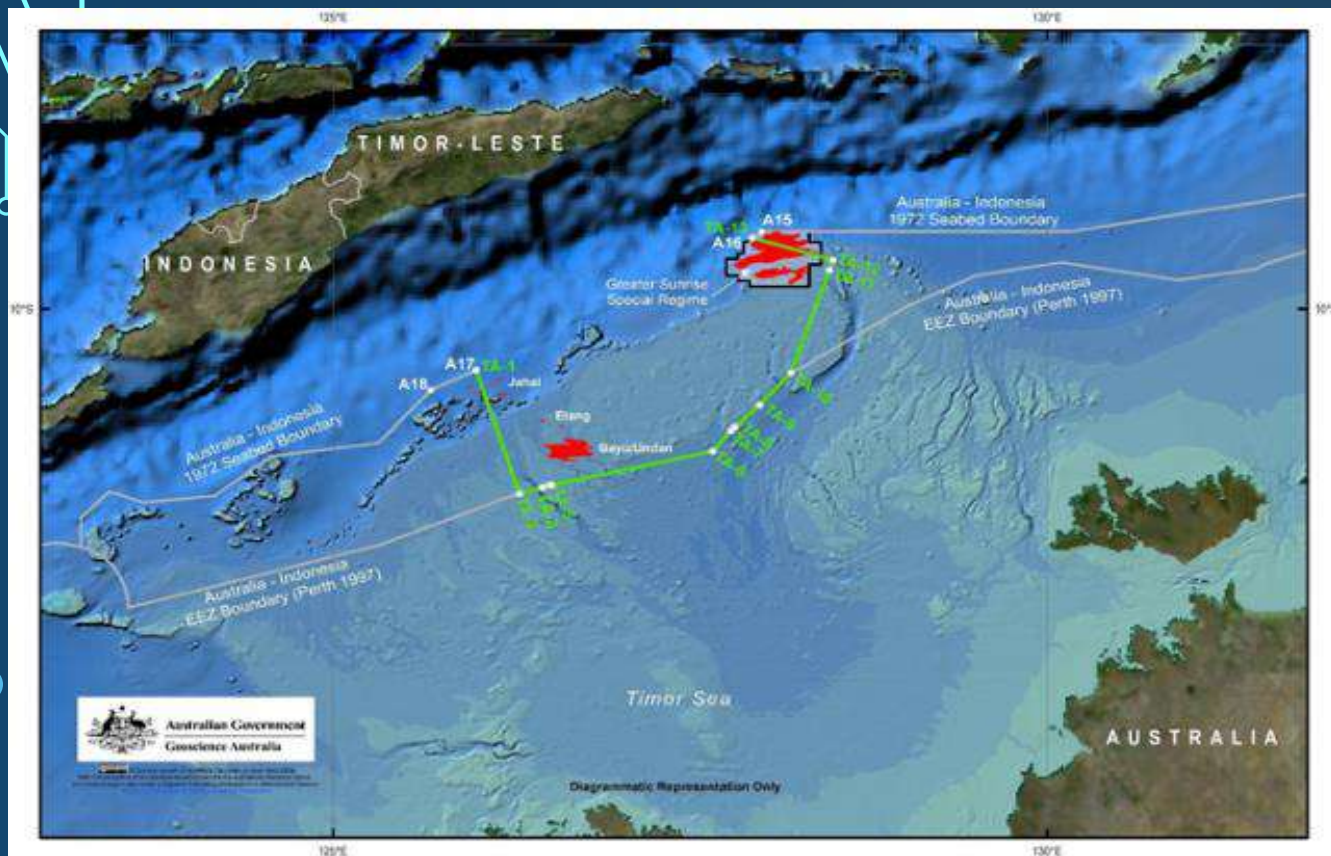
Après Montego Bay : « Les cartes ont donc été dépoussiérées, les lignes de base retracées, les fantasmes géopolitiques ressuscités, les îles reconsidérées, et les litiges frontaliers souvent relancés »

Philippe Pelletier, 2005, « L'île, un bon objet géographique », Préface. *Les Dynamiques contemporaines des petits espaces insulaires*, N. Bernardie et F. Taglioni (dir.), Karthala, pp. 7-17.

Timor : le Timor Gap avec l'Australie

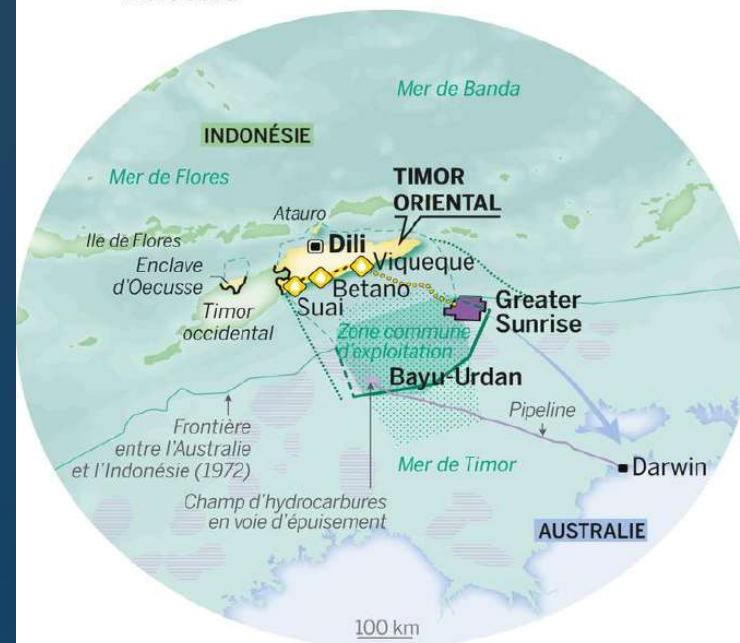


2018 : le nouveau partage maritime



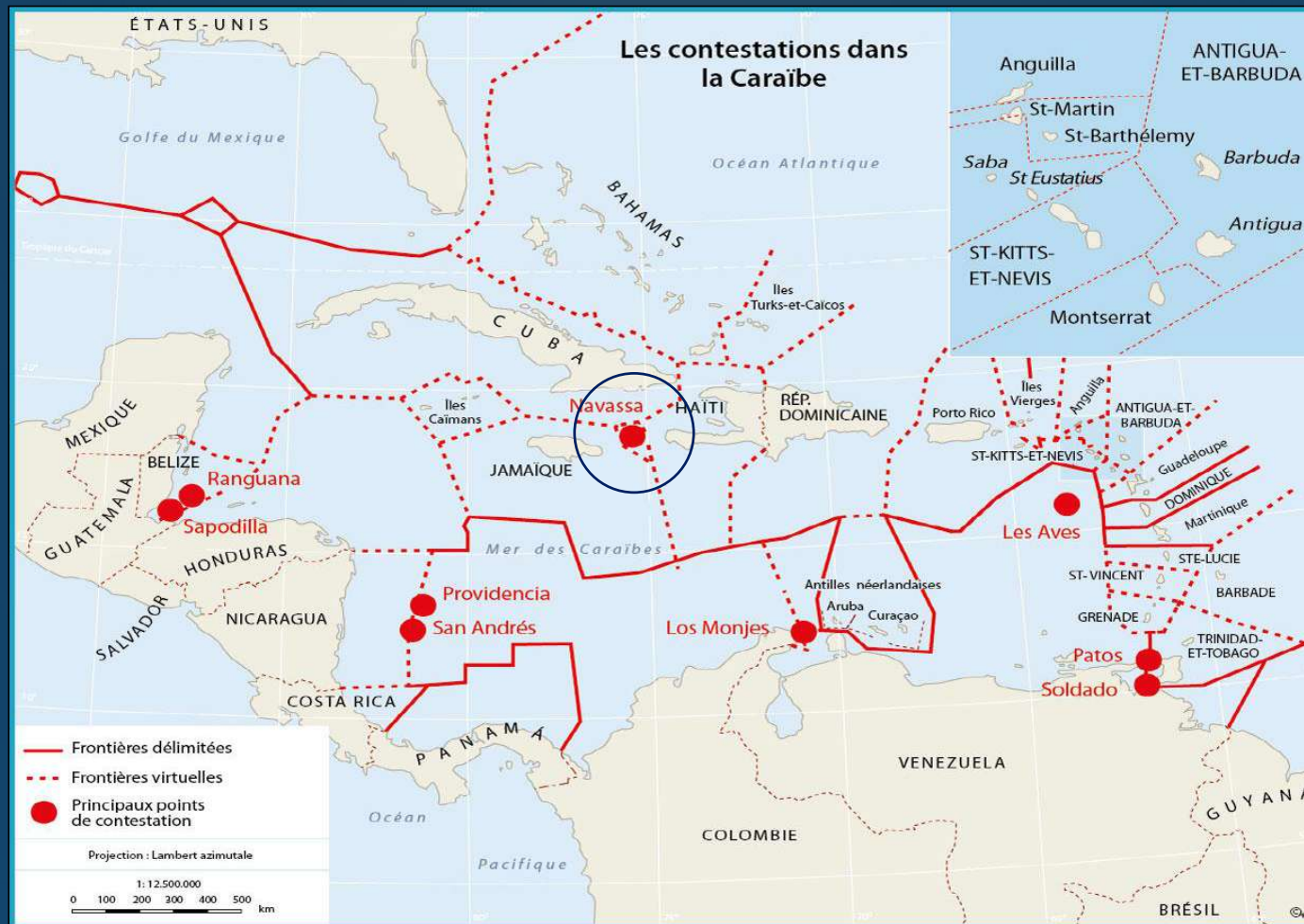
« Cet accord est fondamental. Nous nous sommes battus pendant 24 ans pour l'indépendance, mais sans l'autorité sur nos eaux, nous n'avons pas de souveraineté véritable »
Xanana Gusmão (2018).

- Zone maritime riche en hydrocarbures
- Zone d'exploitation commune, définie par un premier traité, signé en 1989
- ⊙ Timor Gap, zone restée sans souveraineté définie jusqu'en 2018
- ⊖ Délimitations territoriales selon l'accord signé en mars 2018



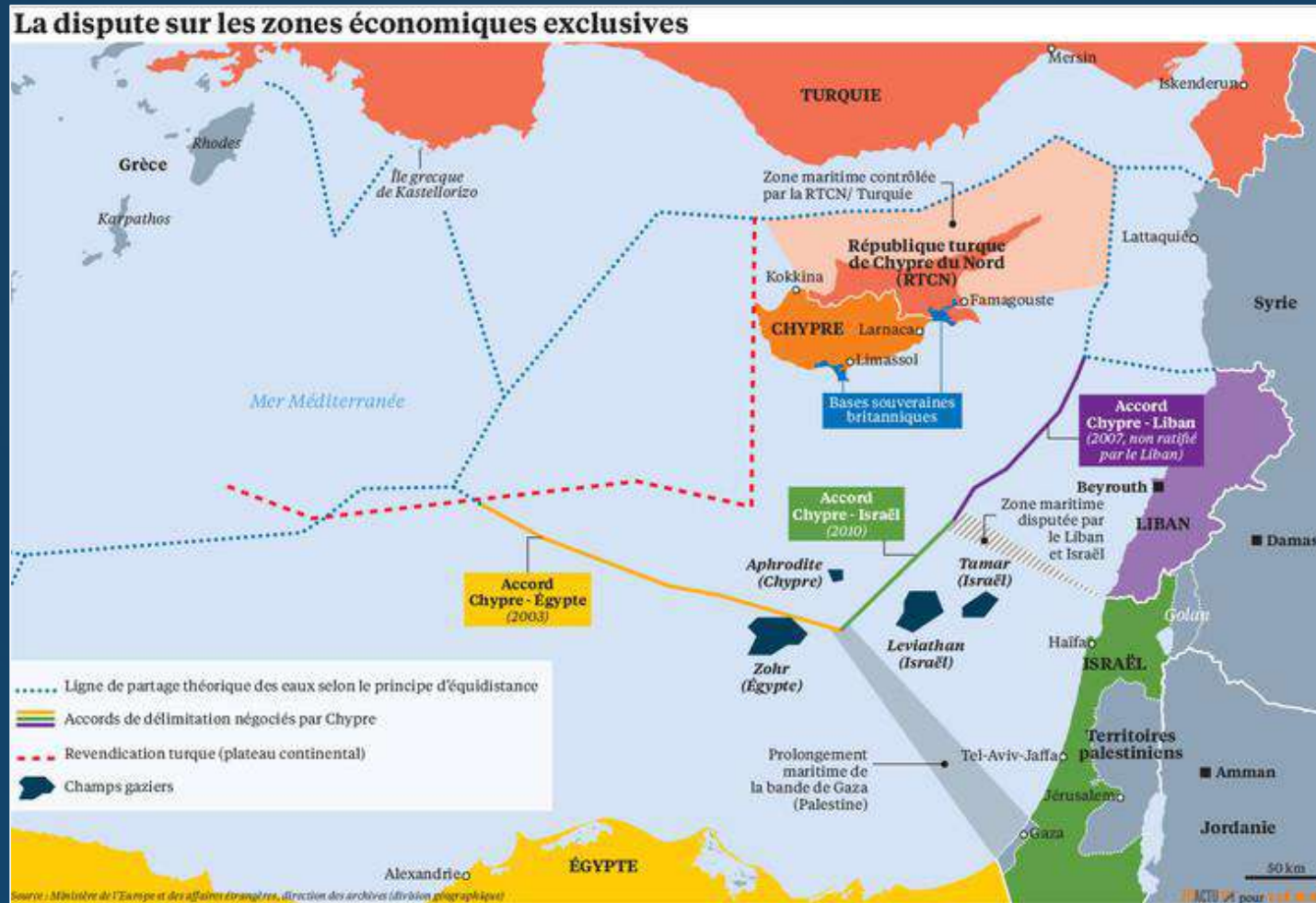
- Champs de gaz dont l'exploitation commune est prévue par le traité de 2018
- Volonté australienne de traiter les hydrocarbures en Australie
- ⊙ Projet de pipeline du Timor oriental pour que le traitement se fasse sur son sol
- ◆ Projet « Tasi Mane » de construction d'un complexe pétrochimique et d'une autoroute

Des délimitations maritimes contraintes dans une « Méditerranée américaine »...



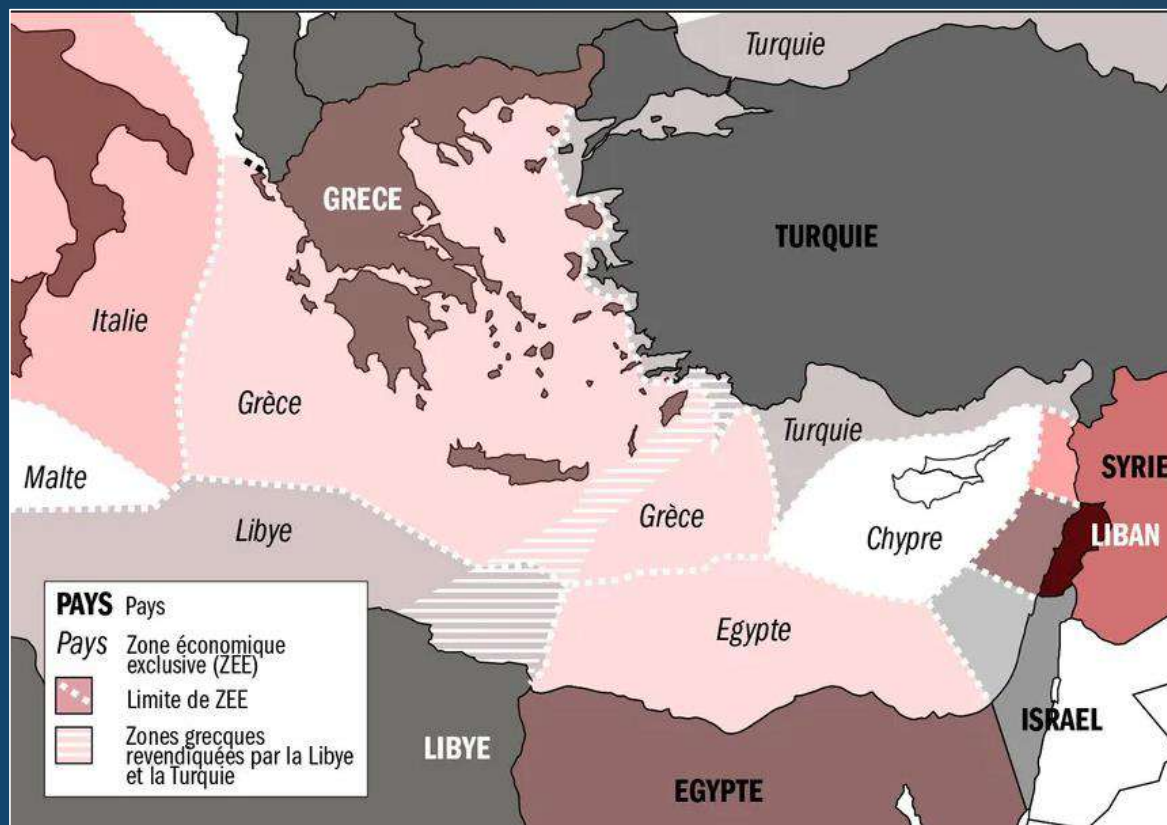
<http://atlas-caraïbe.certic.unicaen.fr/fr/page-122.html>

.... Et bien complexes autour de Chypre



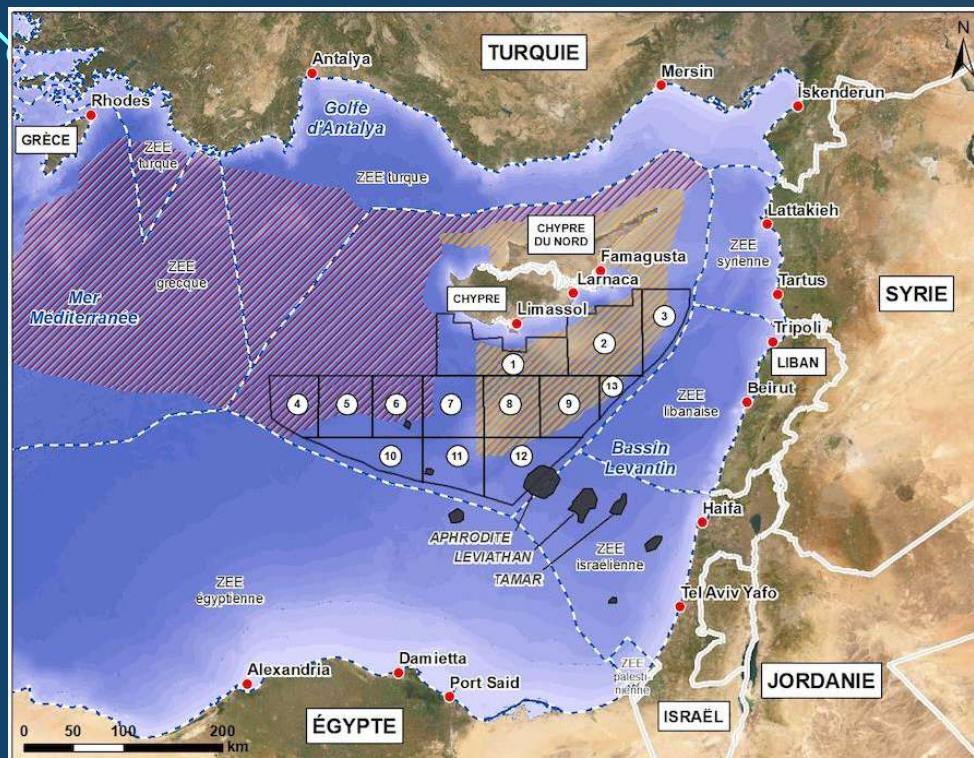
<https://www.la-croix.com/> - 19/02/2020

Conflits pour les ZEE en Méditerranée...



« Frontière maritime en Méditerranée orientale : comment la définition des frontières maritimes catalyse-t-elle les tensions ? »

par [Geopolitique-FASSE-ICP](https://geopolitique-fasse-icp.org/) · Publié 19 décembre 2021 · Mis à jour 28 décembre 2021
- Par Victor Masson et Jérémie Preisser
<https://geopolri.hypotheses.org/2789>



**ENJEUX ÉNERGÉTIQUES
EN MÉDITERRANÉE ORIENTALE**

- Port d'intérêt
- Gisement d'hydrocarbures
- Limite de ZEE
- ⊙ Bloc exploratoire
- ZEE revendiquée...**
- /// ... par la Turquie
- /// ... par Chypre du Nord

Les clés Moyen-Orient



Edition : 21/01/2020
Réalisation : Emile BOUVIER

... notamment autour de Chypre

« Les enjeux énergétiques en Méditerranée orientale, ou la création d'une nouvelle arène géopolitique au Moyen-Orient. Partie I : des gisements d'hydrocarbures particulièrement prometteurs »

Par [Emile Bouvier](#)

Publié le 12/02/2020 • modifié le 21/04/2020

<https://www.lesclesdumoyenorient.com/Les-enjeux-energetiques-en-Mediterranee-orientale-ou-la-creation-d-une-nouvelle.html>

LES ÎLES DIVISÉES, PRISMES DES ENJEUX CONTEMPORAINS

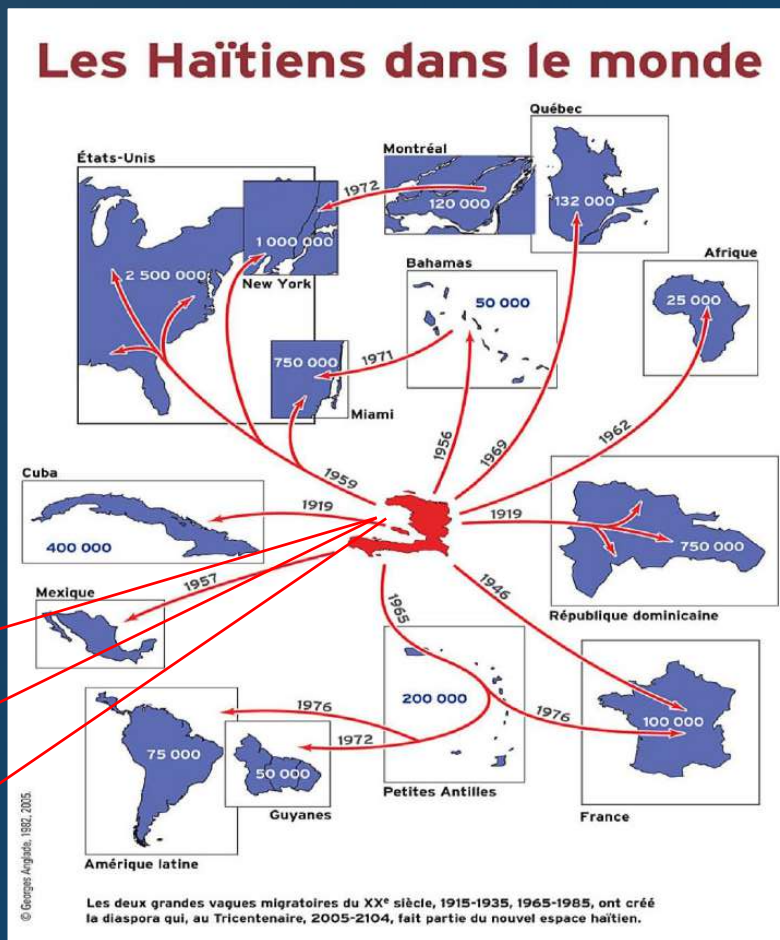
B - Mobilités, migrations et mondialisation culturelle

L'Hebdo de Georges Anglade 2007-2008
« Les quatre dimensions principales du nouvel espace haïtien actuel » - « La carte-mère »
Actualisation R. Cadeau

Argentine : 1200 permis de résidence en 2016.

Brésil : 67 000 permis de résidence en 2016.

Chili : près de 18 000 permis en 2016.



« Des Haïtiens au Brésil : l'occupation Port-au-Principe »



300 familles, dont 200 familles haïtiennes, occupent un ancien hangar désaffecté dans la région sud de São Paulo depuis le printemps 2020, en raison des difficultés socio-économiques rencontrées pendant la pandémie de la covid-19.

Ainsi, le nombre d'immigrants haïtiens au Brésil qui s'élevait à 595 en 2010 a atteint 30 000 au cours de l'année 2014. Selon le rapport annuel de l'Observatoire des migrations internationales de 2019, 492 700 migrants à long terme ont été enregistrés entre 2011 et 2018 au Brésil. Les Haïtiens représentent 21,5 % du total des migrants au Brésil et sont la principale nationalité sur le marché du travail formel en 2018.

Le terrain appartient à une société immobilière qui a l'intention de construire des ensembles d'habitation. Le site, cependant, est reconnu en tant que zone d'intérêt social spécial (ZEIS) et, selon le plan d'aménagement municipal, elle devrait être destinée à la construction de logements populaires. Le hangar, abandonné depuis plus de trente ans, appartenait à une famille italienne où étaient fabriqués des coffres forts, puis des tanks et des pièces pour l'armée brésilienne. Les coupes budgétaires de l'état des forces armées dans les années 90 ont mis fin à l'aventure de l'entreprise.

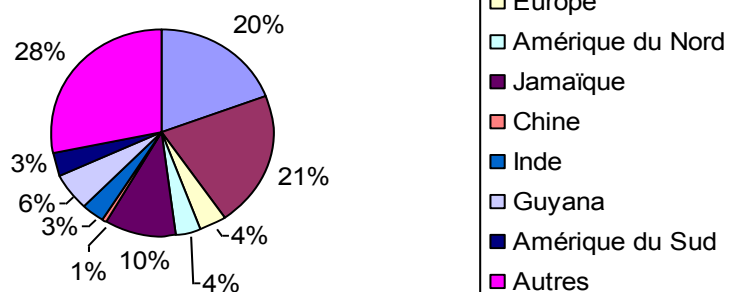
La pandémie et des mouvements populaires ont comblé ce vide laissé dans une ville qui a grandi trop vite, aux confins d'une urbanité brutale, entre des rampes d'autobus, une grande avenue et un fleuve à moitié enterré qui a toutes les caractéristiques d'un égout.

À l'intérieur du hangar, la communauté s'est organisée en attribuant des espaces à chaque famille, ici et là, hommes et femmes chargent des brouettes de sables et de briques pour édifier leur maisonnette. Des ruelles sans nom apparaissent au fur et à mesure que les constructions avancent, un étale de fruits et légumes, une grand-mère vendant des cacahouètes, un café, un magasin de bricolage. Après avoir manifesté contre la réappropriation du hangar en bloquant l'avenue située près de l'occupation, la procédure d'expulsion qui visait la communauté a été suspendue par la Cour de justice de São Paulo au mois de février 2021, en raison de la situation liée à la covid-19 et du manque d'aide aux familles.

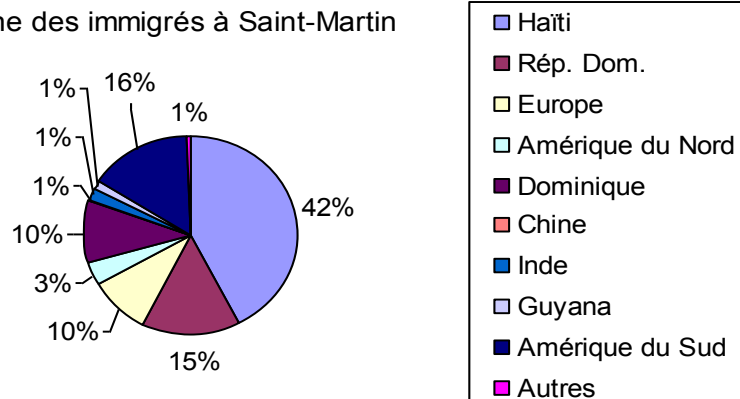
Extraits de : <https://lepetitjournal.com/sao-paulo/comprendre-bresil/haitiens-bresil-occupation-port-principe-336070>

Saint-Martin, une île-Babel...

Origine des immigrés de Sint-Maarten

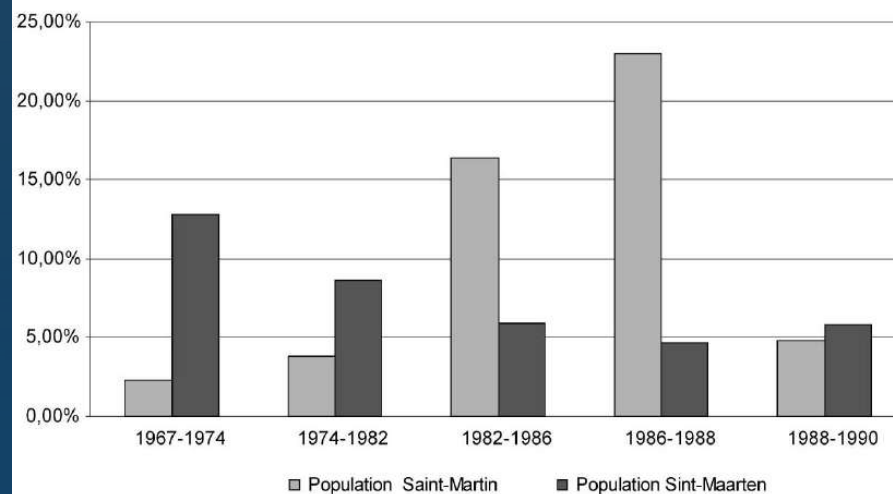


Origine des immigrés à Saint-Martin



Source : Marie Redon, « Migrations et frontière : le cas de Saint-Martin », *Études caribéennes* [En ligne], 8 | Décembre 2007, mis en ligne le 15 décembre 2007, URL : <http://journals.openedition.org>

Croissance annuelle de la population de Saint-Martin entre 1967 et 1990



... dans la Méditerranée américaine



Touristes américains sur la place du marché de Marigot. Au fond, divers drapeaux tendent à montrer la dimension internationale de l'île.



Bus de ramassage scolaire « à l'américaine » dans les rues de Philipsburg.



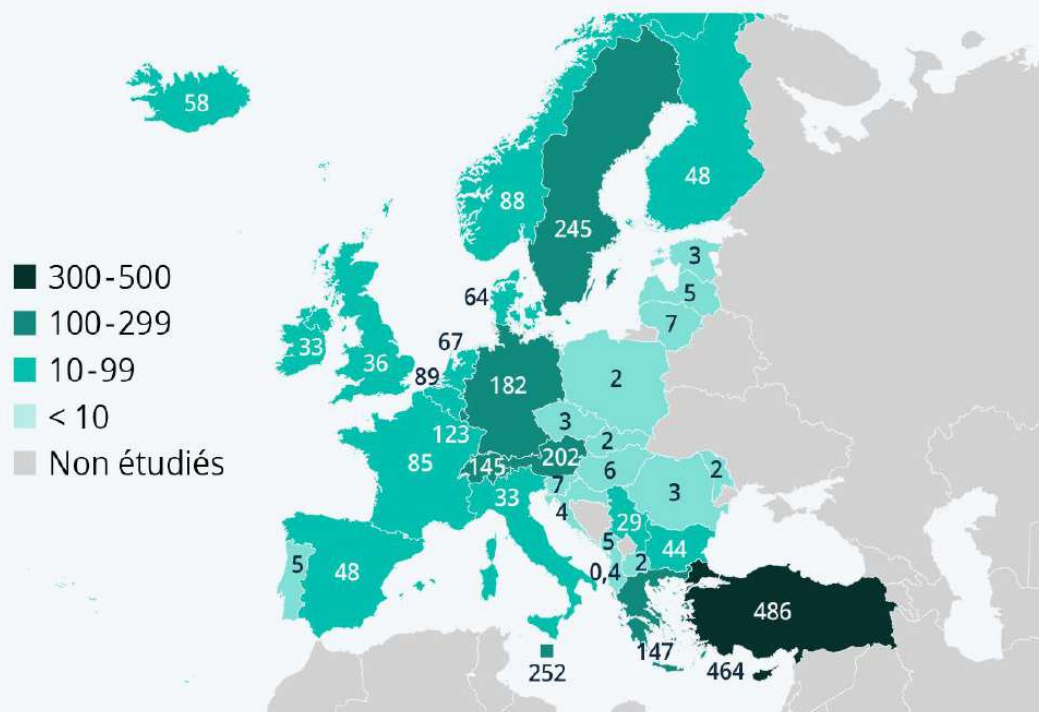
Sur la place principale de Marigot, côté français, un monument sous lequel on peut lire « Dedicated to the StMartin market women », la plaque de droite indique « Marigot Market Place » et celle de gauche est un poème en Anglais.



A Philipsburg, une église évangéliste révèle un autre aspect de l'influence américaine sur une île traditionnellement catholique / protestante. Comme aux Etats-Unis et en Amérique du Sud, les églises évangélistes sont en plein essor dans la Caraïbe.

L'accueil des réfugiés en Europe

Nombre de réfugiés et demandeurs d'asile enregistrés pour 10 000 habitants par pays à la fin de l'année 2021



Sources : Haut Commissariat des Nations Unies pour les Réfugiés, Eurostat

Chypre : la zone grise

La fonction de la Ligne Verte est « de fermer l'Europe à l'immigration » ce qui se fait « avec difficulté, car les autorités du nord ne sont guère vigilantes, et celles du sud mettent beaucoup de mauvaise volonté à contrôler le côté sud de la Ligne verte, car ce serait, à leurs yeux, reconnaître officiellement son existence. »

Cela entraîne une difficulté à contrôler les flux migratoires « illégaux » et donc les frontières extérieures de l'île, ce qui retarde son entrée dans l'espace Schengen.

Le passage clandestin de la Ligne Verte depuis le Nord est une des voies entreprises par les migrants pour accéder à la République de Chypre. Les demandes d'asiles enregistrées dans la République de Chypre : elles sont passées de 2 871 en 2016 à 7 761 en 2018 « ce qui fait de Chypre le pays recevant le plus grand nombre de demandes au sein de l'UE rapportée au nombre d'habitants. ».

Source : Marie Pouillès Garonzi, « Les frontières chypriotes : étude d'un phénomène polysémique et polymorphe », *Les Cahiers d'Outre-Mer*, 282, 2023,

URL : <http://journals.openedition.org/com/12363>

LES ÎLES DIVISÉES, PRISMES DES ENJEUX CONTEMPORAINS

C - Trafics et petits arrangements entre insulaires

« Pour les habitants des deux zones, la partition de l'île n'a que des avantages. Les Saint-Martinois bénéficient, en quelque sorte, d'une double nationalité et tirent profit de l'appartenance à deux zones économique partiellement complémentaires. »

Guy Lasserre, *La Guadeloupe*, 1961, p. 842.

L'envers de l'île

Près de 300 kg de cocaïne saisis au large de Saint-Martin

drogue




Près de 60 kilos de cocaïne saisie à l'aéroport de Grand Case à Saint-Martin

Publié le 02 mars 2019

SA 380 KILOS DE COCAÏNE SAISIS AU LARGE DE SAINT-MARTIN



publié jeudi.

●  découverts ce mardi à l'aéroport de Roissy Charles de Gaulle. La drogue se trouvait dans la soute à bagage d'un avion en provenance de Saint-Martin.

« Au total, en termes de **trafic de drogues**, l'île de Saint-Martin constitue un **point névralgique de la zone Caraïbe**. Les difficultés rencontrées dans l'application d'une politique de lutte contre les drogues illicites dans cette région résident notamment dans la **situation géographique particulière de l'île, séparée par une frontière fictive** entre la partie française et la partie relevant de la Fédération des Antilles néerlandaises, ainsi que dans la faiblesse numérique des services répressifs représentés sur le territoire. »

Rapport d'enquête du Sénat, 2003

- Narcotrafic
- Contrefaçon
- Blanchiment d'argent
- Immigration illégale
- Petites arrangements insulaires

« Il y a toujours un trafic à faire là-bas, le Président de la COM a même été radié parce qu'il avait un compte en dollars et un autre en euros, mais tout le monde fait ça ! Sur cette île, il y a une tendance à la débrouillardise qui dévie souvent vers une petite délinquance. »

Entretien SPIP Basse-Terre 23/04/2013



Sur ce thème, voir aussi :
Boris Lebeau et Marie Redon,
« [Géopolitique des jeux
d'argent : la mondialisation sur
le tapis](#) », *Géoconfluences*,
février 2022.

<https://geoconfluences.ens-lyon.fr/informations-scientifiques/dossiers-thematiques/inegalites/article/s/geopolitique-des-jeux-d-argent>



Chypre Nord : la présence de la Turquie est partout visible (drapeau, camps militaires), les casinos font partie de ce qui est perçu comme une occupation. Le territoire apparaît comme une excroissance du territoire turc dédié aux activités illégales sur le continent : jeux d'argent et prostitution.

La roulette turque à Chypre Nord : la Turquie s'impose par les casinos



LES ÎLES DIVISÉES, PRISMES DES ENJEUX CONTEMPORAINS

D - Micro-Etats insulaires et viabilité étatique : les PIED, Etats suspects ?

- **1946** : admission de l'Islande à l'ONU = tournant décisif dans la création d'une nouvelle classe d'Etats insulaires
- **1964** : admission de Malte / **1965** : admission des Maldives
- **1965- 1985** : une vingtaine d'Etats insulaires entre à l'ONU
- **2011** : les petits États et territoires insulaires forment un véritable lobby insulaire au sein de l'Organisation des Nations Unies dont ils constituent environ 1/5 des 195 États membres

Liste UNESCO des PEID

1. Antigua-et-Barbuda
2. Bahamas
3. Bahrain
4. Barbade
5. Belize
6. Cap-Vert
7. Comores
8. Cuba
9. Dominique
10. Fidji
11. Grenade
12. Guinée-Bissau
13. Guyana
14. Îles Cook
15. Haïti
16. Jamaïca
17. Kiribati
18. Maldives
19. Îles Marshall
20. Maurice
21. États Fédérés de Micronésie
22. Nauru
23. Niue
24. Palaos
25. Papouasie-Nouvelle-Guinée
26. République dominicaine
27. Samoa
28. Sao Tomé-et-Principe
29. Saint-Christophe-et-Niévès
30. Sainte-Lucie
31. Saint-Vincent-et-les-Grenadines
32. Singapour
33. Seychelles
34. Îles Salomon
35. Suriname
36. Timor-Lesté
37. Tonga
38. Trinidad-et-Tobago
39. Tuvalu
40. Vanuatu

« Les petits États insulaires en développement sont un cas particulier à la fois en matière d'environnement et de développement [et] sont considérés comme extrêmement vulnérables aux effets du réchauffement planétaire. » - Agenda 21 – 1992.

Missions de l'ONU

Haïti

- mise en place d'une première mission en 1993, la Mission des Nations Unies en Haïti (MINUHA) 1993-1997
- MINU : 1997
- MIPONUH : 1997-2000
- MINUSTHA : 2004 -2017
- MINUJUSTH : 2017-2019
- À suivre ?



Timor Leste

- la Mission des Nations Unies au Timor oriental (MINUTO) avait pour mandat d'organiser et mener à bien la consultation populaire qui a abouti à l'indépendance du pays (1999-2002)
- MANUTO : 2002-2005
- MINUT : 2006-2012
- Toujours présence ONU via le Groupe des Nations Unies sur le développement durable (GNUDD)



« Le Timor oriental célèbre les 20 ans du référendum qui lui a donné l'indépendance »

Le Timor oriental célèbre vendredi le vingtième anniversaire du référendum qui a permis à la **petite nation lusophone** d'Asie du Sud-Est de mettre fin à l'occupation indonésienne et ouvert la voie à son indépendance.

Des drapeaux et des bannières ont été déployés dans la capitale Dili tandis que les habitants se préparaient à assister aux festivités prévues pour marquer la transition du pays vers une démocratie indépendante [...]

Le Timor, **confetti d'Asie du Sud-Est** situé au nord de l'Australie, qui compte aujourd'hui quelque 1,3 million d'habitants, n'avait finalement accédé à l'indépendance qu'en 2002 [...].

Les deux pays ont conclu un traité mettant fin à un litige sur leurs frontières maritimes qui devraient débloquer des milliards de dollars de revenus pétroliers et gaziers pour la **petite nation pauvre**.



Source : afp, 30/08/2019 – <https://www.lepoint.fr/monde>

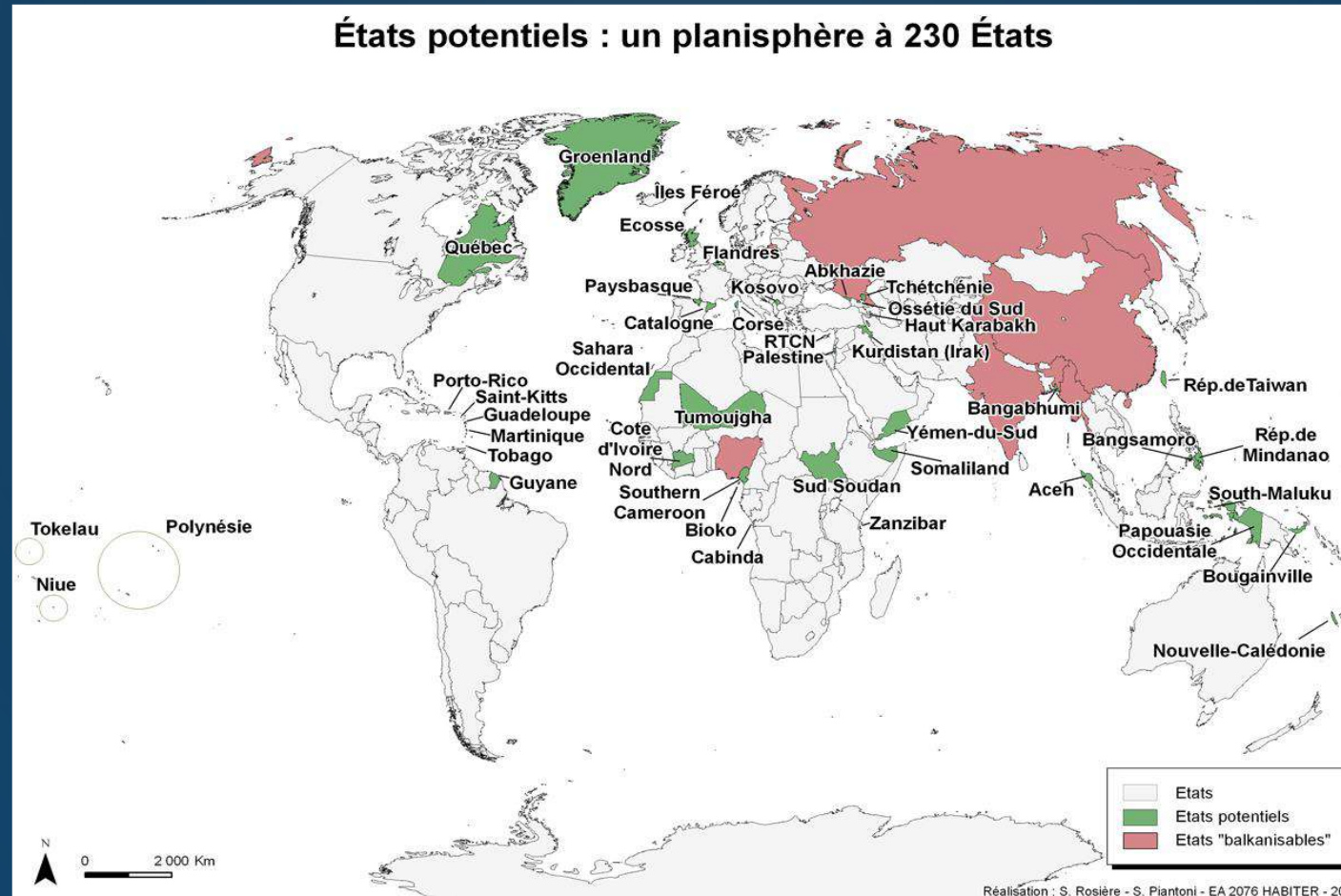
Timor, un (contre) exemple ?



« Le succès même de la notion d'Etat vient l'affaiblir. Plus il y a d'Etats, moins il y a d'Etats possédant de quoi réaliser ce que doit faire un Etat à l'échelle internationale, en termes de stabilité, etc. Donc, cette balkanisation de la planète, ce morcellement du monde peut conduire à créer des entités qui n'ont pas les moyens de se défendre, pas les moyens d'exister, qui n'ont qu'une souveraineté de façade - ce qui peut entraîner trous noirs ou zones grises dans le monde. »

Pascal Boniface, 2001, « Le mouvement de balkanisation de la planète ne cesse de s'accélérer », Le Monde du 31/05/01.

États potentiels : un planisphère à 230 États



Stéphane Rosière, « La fragmentation de l'espace étatique mondial », *L'Espace Politique*, 11 | 2010-2 - <https://journals.openedition.org/espacepolitique/1608>

CONCLUSION

Les îles divisées, une mise en abyme ?




« Que le monde habité soit une île, c'est d'abord l'expérience sensible qui nous force à l'admettre. »

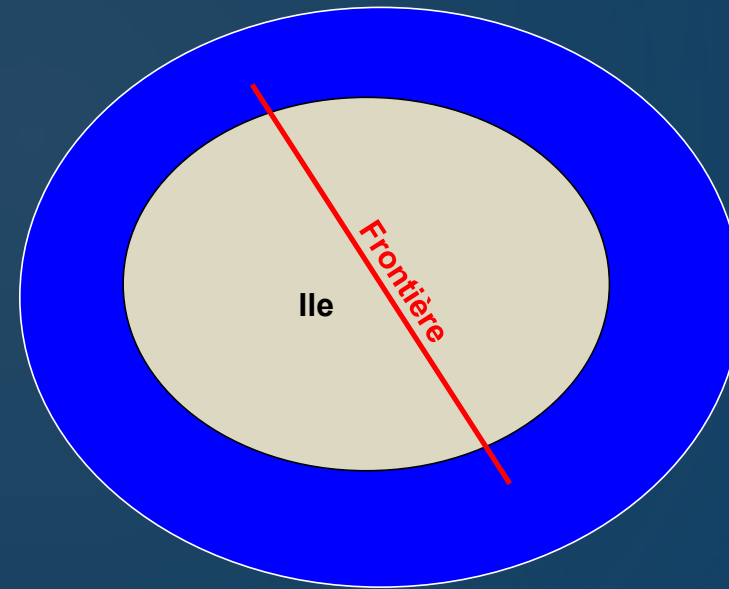
Strabon, cité par Létoublon, 1996, p. 10

« La planète Terre est notre île partagée, unissons nos forces pour la protéger. »

Ban Ki-Moon, Secrétaire général des Nations-Unies lors du lancement de l'année consacrée aux petits états insulaires en développement en 2014.

Sur les îles, partagées ou non...





Merci de votre attention et... bonne préparation