


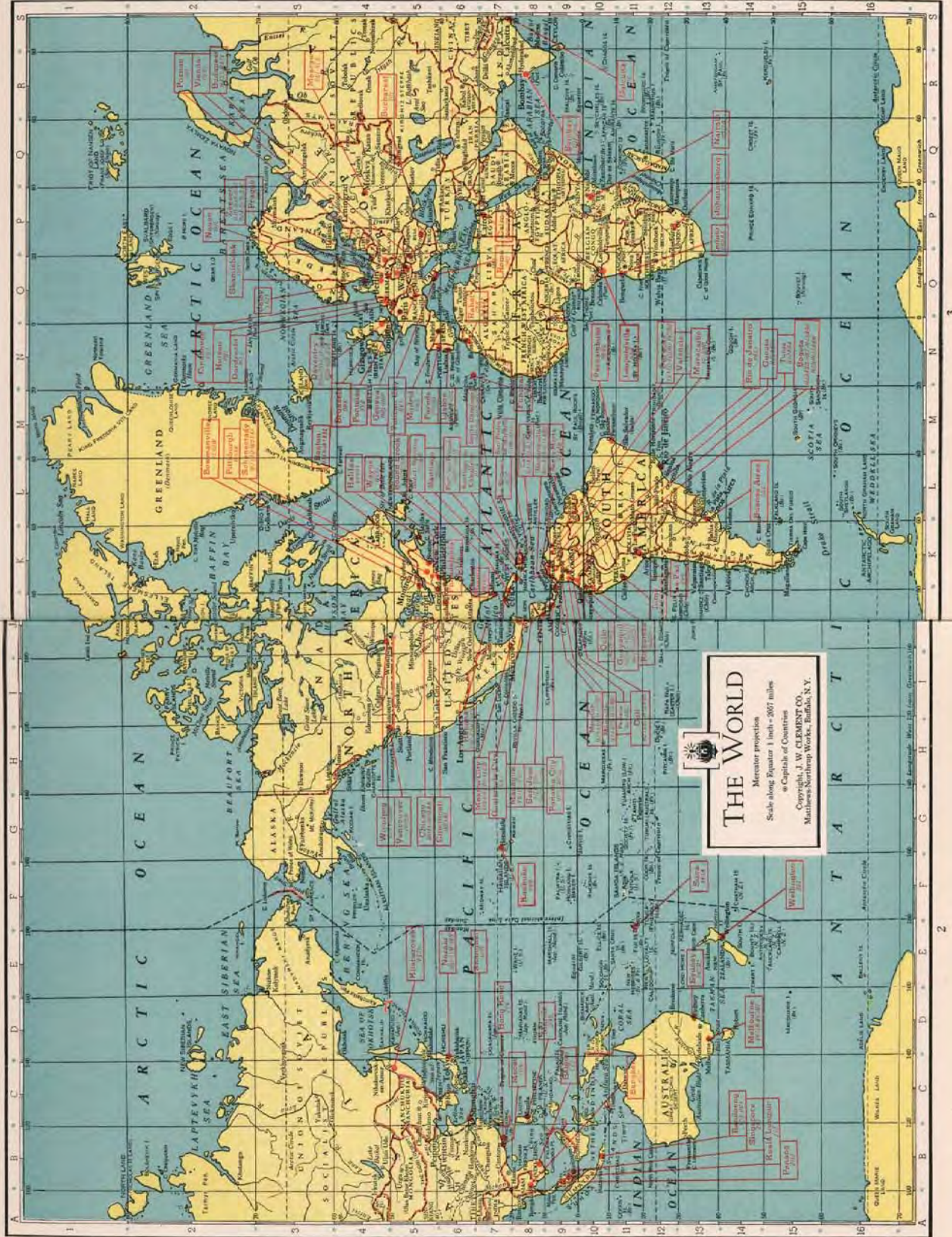
Carte postale,
1935



POST OFFICE RADIO-TELEPHONE SERVICES

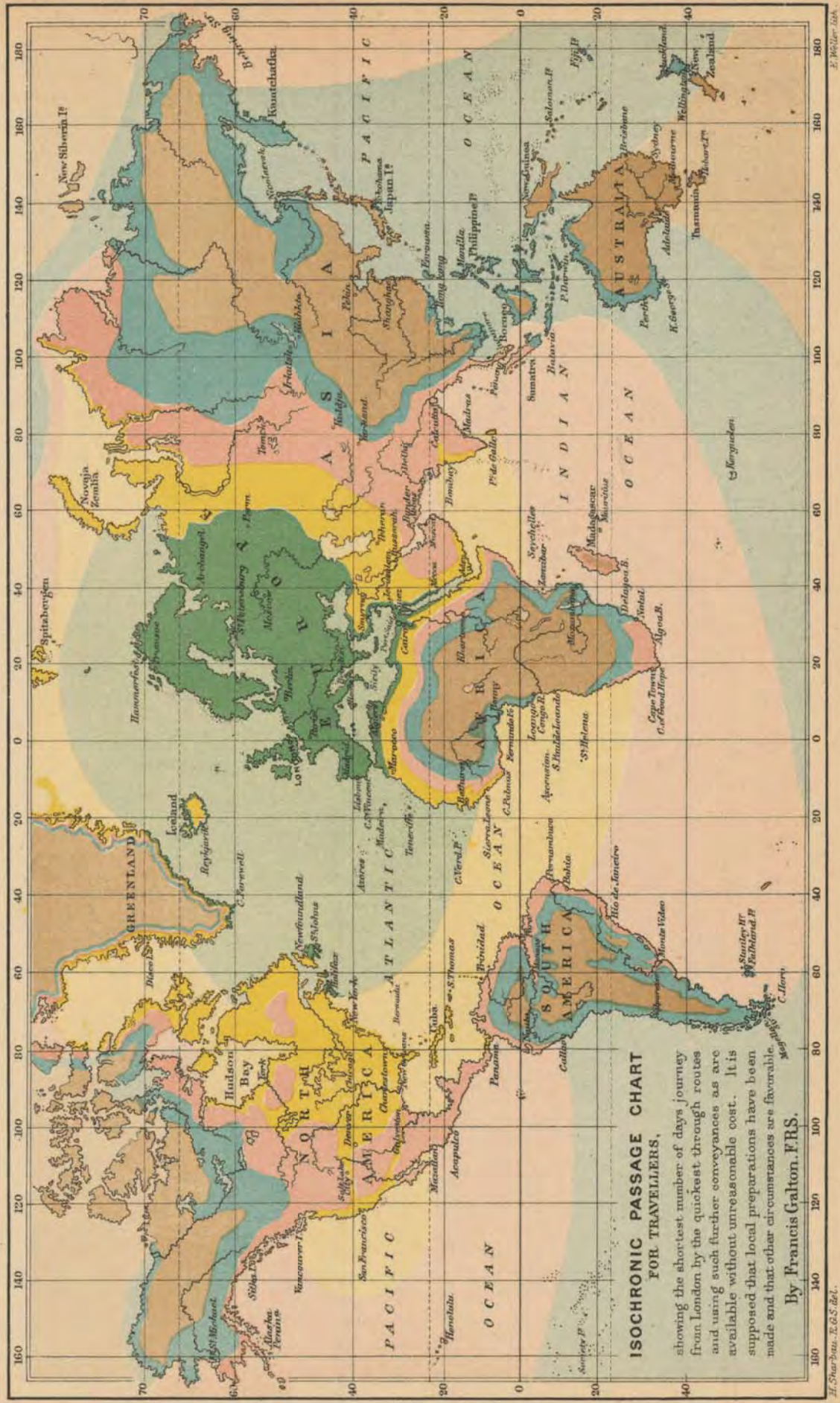


Philco Radio &
Television Corp.,
1935



La mondialisation de l'heure


Francis Galton, 1881,
Isochronic passage chart for travellers



Published for the Proceedings of the Royal Geographical Society, 1881.


A TIME TABLE

INDICATING THE DIFFERENCE IN TIME BETWEEN THE PRINCIPAL CITIES OF THE WORLD.



AND ALSO SHOWING THEIR AIRLINE DISTANCE FOR PASSENGERS.

DISTRICTS OF CLOCKS
 EAST - AMERICA
 EUROPE
 AFRICA
 ASIA



Samuel A. Mitchell,
 1880, *Time table*,
 Pennsylvania

« Les gourmets du monde entier se sont délectés et leurs papilles gustatives ont frémi à la lecture des bulletins de victoire qui, des premières capitales du monde annonçaient le triomphe et du dîner d'Épicure.

[...]

De New York et de Rio de Janeiro, de Tokyo et de Pékin, les acclamations traversent les continents et les mers. Comment ce hurrah universel pour nos marmitions n'aurait-il pas son retentissement dans nos cœurs ? »

La Presse, 27 mai 1912

CHRONIQUE

Par ci, par là

Les gourmets du monde entier se sont délectés et leurs papilles gustatives ont frémi à la lecture des bulletins de victoire qui, des premières capitales du monde toutes ensemble, annonçaient le triomphe de la « dodine » et du dîner d'Épicure. Et nous, Français, je ne sais pourquoi nous n'avons pas sorti en cette circonstance nos drapeaux et nos lampons, puisqu'il s'agit d'une victoire française, vaillamment remportée à la pointe de la fourchette.

L'honneur en revient au « chefissime » Escoffier, le roi des cuisiniers, qui est aussi le cuisinier des rois — car qui se ressemble s'assemble; et d'ailleurs Mme de Sévigné n'a-t-elle pas dit que la tête d'un cuisinier doit être « capable de contenir tout le soin d'un Etat » ?

C'est lui qui eut la patriotique idée d'ins-tituer ces repas internationaux à la gloire de notre cuisine et de forcer les peuples civilisés à proclamer périodiquement, en chœur, la supériorité de nos artistes culi-maires.

Grâce à cette noble inspiration, l'Asie, berceau de l'humanité, la jeune Amérique comme la vieille Europe ont entonné en no-tre honneur l'hymne des estomacs recon-naissants. Notre alliance se resserre, à Pé-tersbourg, autour de la table. A Londres, l'entente cordiale se fortifie d'une entente gastronomique. Nos ennemis s'inclinent : Guillaume prépare ses canons, mais abais-se son orgueil devant nos casseroles. Vien-ne et Rome oublient leurs dissentiments pour célébrer à l'envi nos recettes. De New-York et de Rio-de-Janeiro, de Tokio et de Pékin, les acclamations traversent les continents et les mers. Comment ce hur-rah universel pour nos marmitions n'au-rait-il pas son retentissement dans nos cœurs ?

ÉCHOS & NOUVELLES

INDISCRÉTIONS — COMMUNIQUÉS

UNE BELLE IDÉE ! — Le dîner d'Épicure, fondé par M. Escoffier, sera donné ce soir, à 8 heures, dans toutes les capi-tales du monde.

A Paris, il sera servi chez Paillard, le célèbre restaurateur de la Chaussée-d'An-tin. Voici le menu :

Huitres de Marennes vertes
Coulis de gibier aux quenelles de faisan
Truite saumonée sauce meuraine
Ortolans en vessie
Civet de lièvre des gourmands
Céleri à la moelle
Gélinottes flanquées de perdreaux
Salade d'automne
Pâté de bécasse et grives en croûte
Diane glacée aux avelines
Mignardises
Fruits

Les vins :

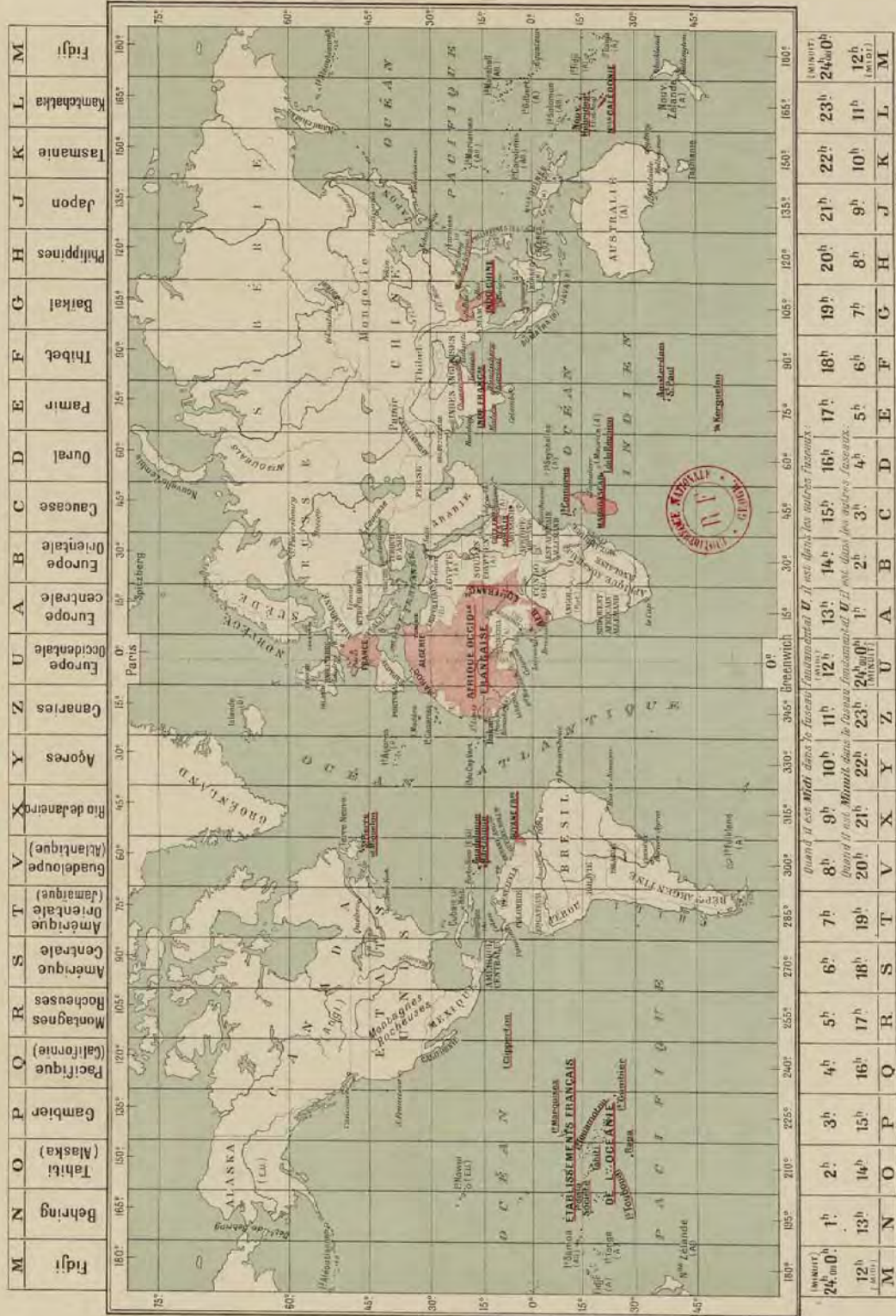
Madre de l'île Bual 1834
Château Rieussec 1899
Château Durfort-Margaux 1878
Romanée-Conti 1865
Champagne brut 1900
Grande fine champagne 1800

Cet admirable programme culinaire va faire tressaillir d'aise les mânes de tous les gourmets passés et combler les vœux de tous les gourmets présents.

Le Matin, 11 octobre 1913

PLANISPHERE
montrant la
Répartition du globe terrestre entre les 24 fuseaux horaires

Tahiti (France et Colonies Françaises

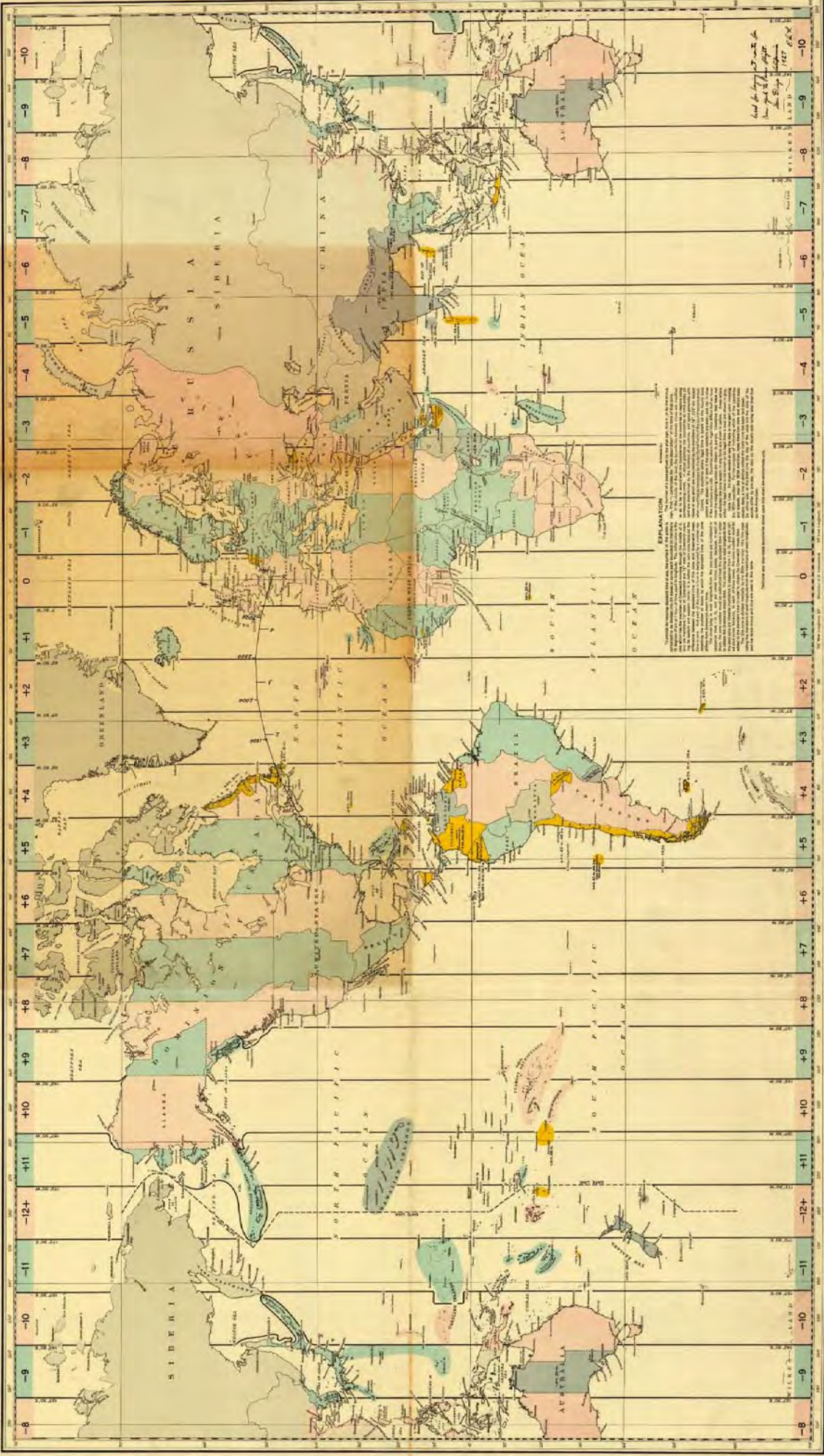


Prix : 0,75

Nota: Pour les Etablissements Français de l'Océanie, l'heure adoptée est celle du fuseau O (Tahiti).
Pour les Etablissements Français dans l'Inde, l'heure adoptée est la moyenne horaire des fuseaux E et F (heure de l'Inde anglaise).

Service Géographique des Colonies

— TIME ZONE CHART OF THE WORLD

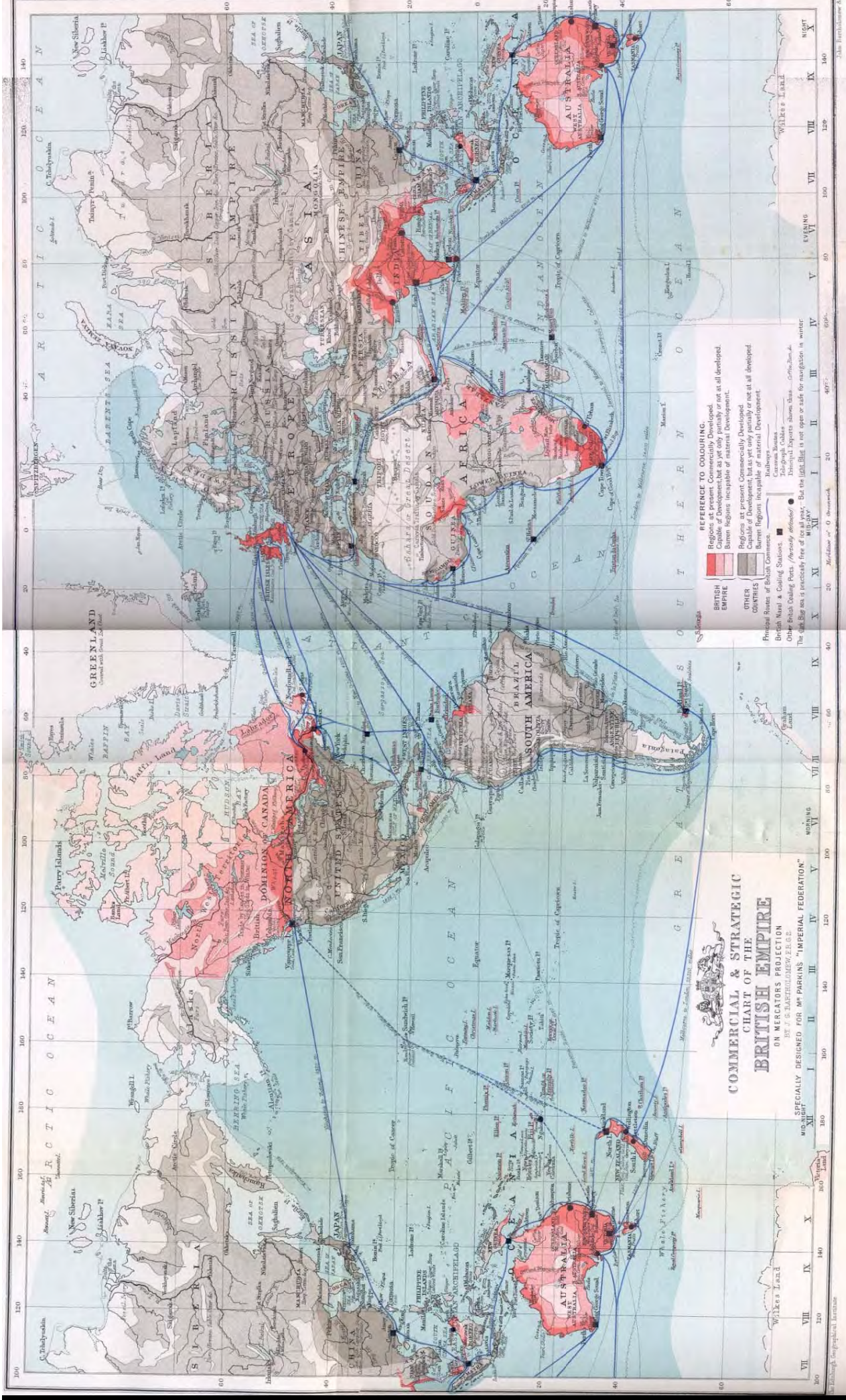


No. 1102
 U.S. GOVERNMENT PRINTING OFFICE
 1927
 11 257
 200 1102
 11 257

Les mondialisations impériales

1886





REFERENCE TO COLOURING.

Regions at present Commercially Developed.
 Capable of Development but as yet only partially or not at all developed.
 Barren Regions incapable of material Development.

OTHER COLONIES
 Regions at present Commercially Developed.
 Capable of Development, but as yet only partially or not at all developed.
 Barren Regions incapable of material Development.

Principal Bases of British Commerce.
 British Naval & Coaling Stations.
 Other British Coaling Ports. (Narrowly defined).
 The Blue Star is practically free of ice all year. But the LIGHT BLUE is not open or safe for navigation in winter.

Legend symbols:
 - Black square: Principal Bases of British Commerce
 - Black circle: British Naval & Coaling Stations
 - Red circle: Other British Coaling Ports (Narrowly defined)
 - Blue circle: The Blue Star is practically free of ice all year. But the LIGHT BLUE is not open or safe for navigation in winter.

**COMMERCIAL & STRATEGIC
 CHART OF THE
 BRITISH EMPIRE
 ON MERCATORS PROJECTION
 SPECIALLY DESIGNED FOR IMPERIAL FEDERATION*
 WASHINGTON 1914**

John Bartholomew & Co. Ltd. Edinburgh, Glasgow, London, and New York.

L'Assiette au beurre,
6 avril 1907



— L'Angleterre m'appartient parce que je suis John Bull. Le Portugal parce qu'il a des colonies. La France à cause de l'entente cordiale. Les Indes parce qu'elles sont à moi. L'Amérique par son dialecte... et l'Espagne à cause de ce gosse qui sera anglais quand il sera roi.

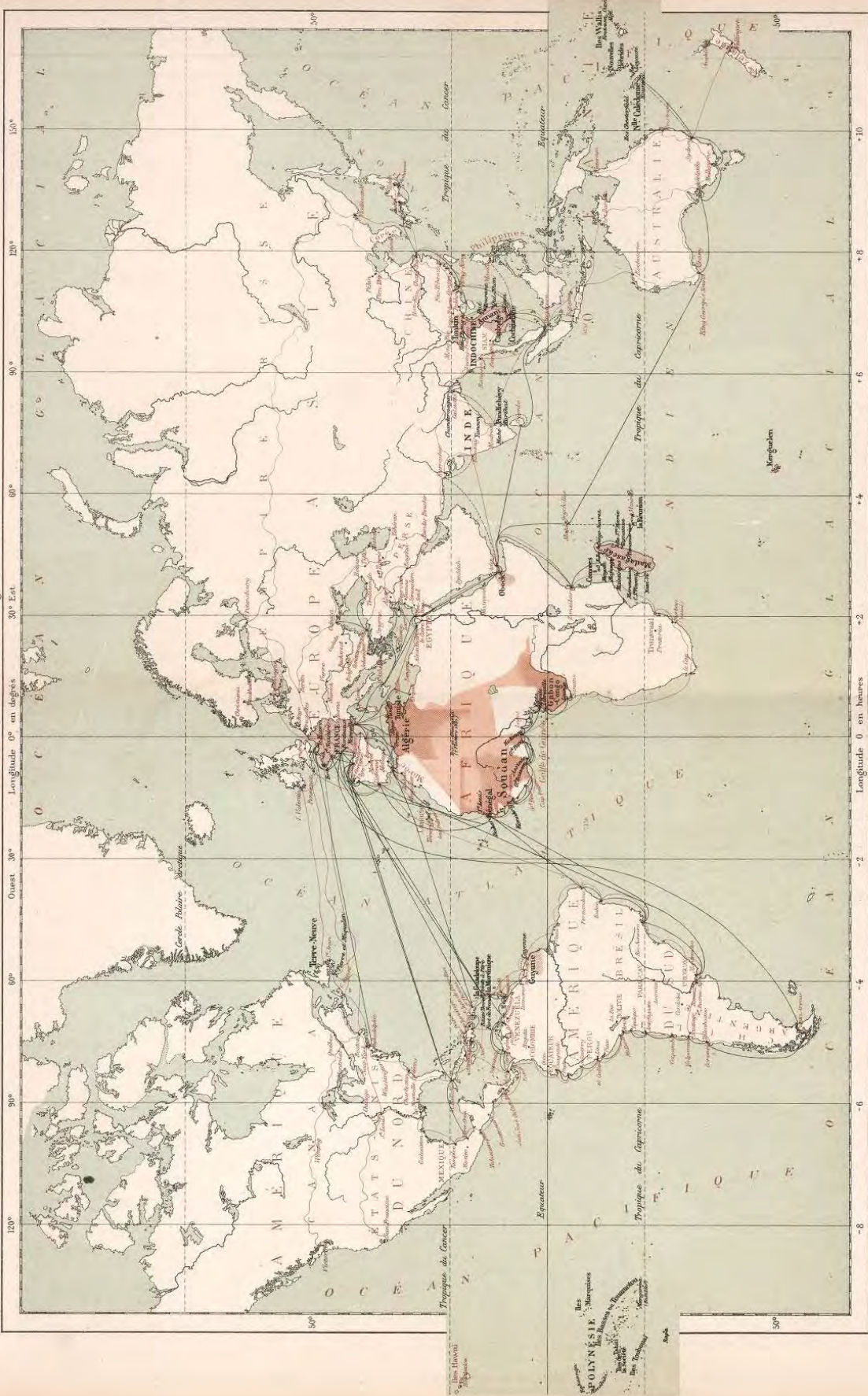
pièces. La
dialecte...

FREIHEIT DER MEERE.



1609 Bermudas	1659 Jamaica	1796 Guyana	1839 Falkland Inseln	1878 Cyperr	1914 Cailais
1623 Neu-Fundland	1696 Kalkutta	1800 Malta	1842 Hongkong	1882 Suez	1917 Archangelsk
1650 S. Helena	1704 Gibraltar	1769 Bombay	1848 Vancouver	1886 Neu-Guinea	1917 Kronstadt
um 1800 Kap derguten	1788 Sidney	1824 Singapur	1854 Aden	1890 Sansibar	
	1796 Colombi	Hoffnung	1859 Queenstrand	1904 Tonga-Inseln	

COLONIES FRANÇAISES



Grand-pas. K. Hausmann. Paris, Imp. Lemercier et C^{ie}

Legende

- Colonies Françaises. *Verte en noir. Terres de culture.*
- Lignes de paquebots Français. *Lignes principales*
- Telegraphes et Cables principaux.
- Consulats Français hors l'Europe
- Excises, affermages

A. CHALLAMEL Editeur, 5 rue Jacob, Paris.

Paul Pilet, Nouvel
atlas des colonies
françaises, 1889

1935

LA SÉCURITÉ DE L'EMPIRE FRANÇAIS EXIGENT UNE MARINE FORTE ET TOUJOURS PRÊTE



PARCE QUE LA FRANCE EST UN EMPIRE
de 110 millions d'habitants
dont 70 millions ne sont reliés
aux 40 millions de la métropole
que par VOIE DE MER

PARCE QUE PLUS DE 75%^{DES}
ECHANGES ECONOMIQUES
de la FRANCE
s'effectuent
par VOIE DE MER

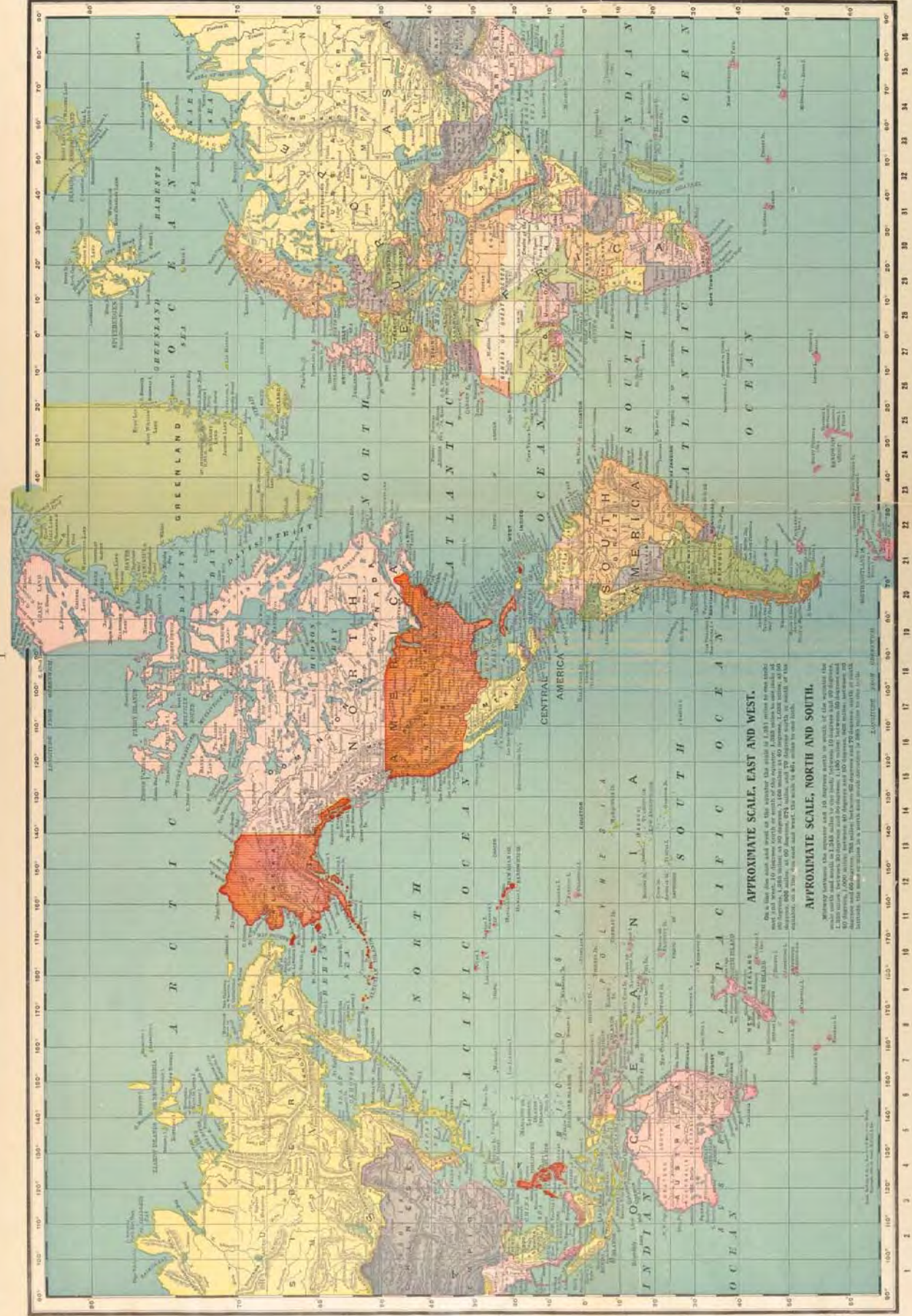


PARCE QUE LE RAVITAILLEMENT DU PAYS ET DES ARMÉES DE TERRE & DE L'AIR arrive par VOIE DE MER

PARCE QUE L'EMPIRE FRANÇAIS a 30.000 kilomètres de Frontières Maritimes NOS LIGNES DE COMMUNICATIONS IMPERIALES s'étendent sur 60.000 kilomètres soit UNE FOIS ET DEMIE LE TOUR DE LA TERRE.

Édité par le MINISTRE DE LA MARINE pour commémorer le centenaire de la création de la Marine Nationale le 15 Mars 1935.

Reproduit avec la permission de l'éditeur par l'éditeur de la Marine Nationale.



VOL. LV. No. 148

PUCK BUILDING, New York, June 29, 1904.
Copyright, 1904, by Knickerbocker & Scheraga.

PRICE TEN CENTS

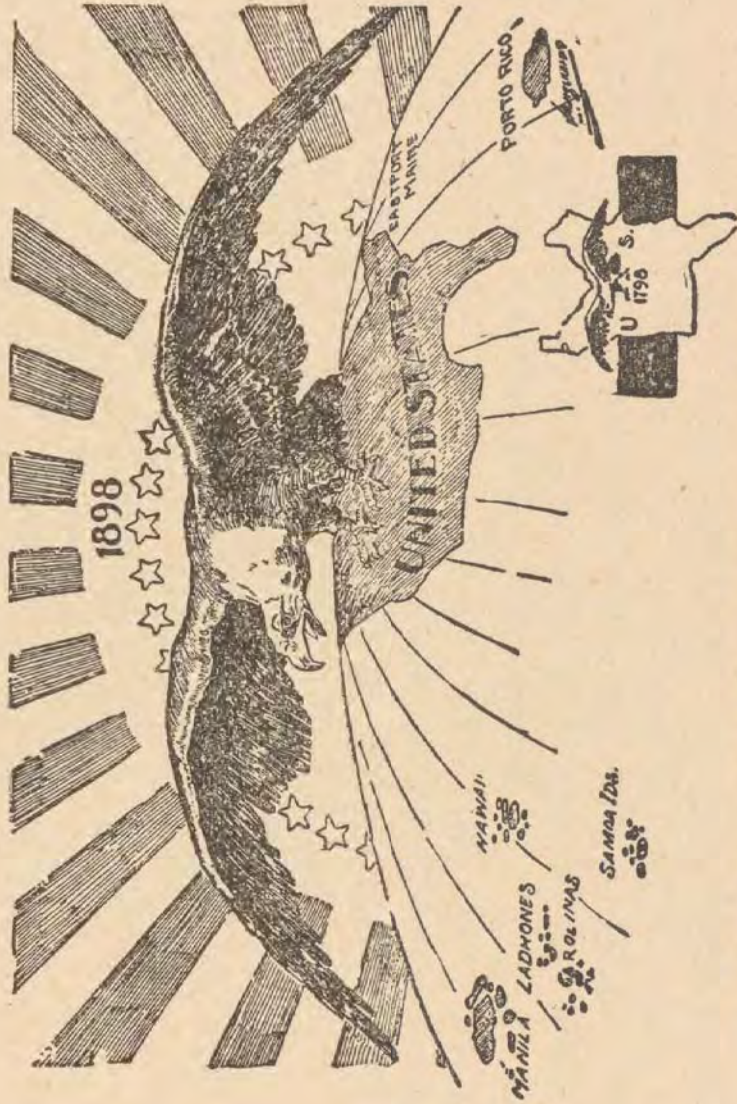


Puck

Entered at N. Y. O. as Second-Class Mail Matter.



HIS 128TH BIRTHDAY.
"Gee, but this is an awful stretch!"



Ten thousand miles from tip to tip.—Philadelphia Press.

1899

1904



Judge

VICTOR GILLAM

WE MUST FINISH THE NICARAGUA CANAL. Uncle Sam--if I'll have to cut this canal! See how easy I could relieve Dewey and protect our coast. No more 'ORIGON BUSINESS' FOR ME!"

**La mondialisation par la paix,
la mondialisation par la guerre**

~~W. A. F. War~~

The War of the Worlds

By
H. G. Wells

Author of 'The Time Machine,' 'The Island of Doctor Moreau,'
'The Invisible Man,' etc.

First edition

'But who shall dwell in these Worlds if they be inhabited?
. . . Are we or they Lords of the World? . . . And
how are all things made for man?

KEPLER (quoted in *The Anatomy of Melancholy*)

London
William Heinemann
1898

40001
5
A. 2. 1. 42

1897

Wischer:

LG
L3489a

Zwei Planeten

Roman in zwei Büchern

von

Rud Laßwitz

Volksausgabe

15., 16. und 17. Tausend



Leipzig
Verlag von B. G. Fischer Nachfolger

4785558
4-9-48

« Et avant de les juger trop durement, nous devons nous remémorer combien furent impitoyables et totales les destructions accomplies par notre propre espèce, non seulement sur des espèces animales, comme le bison et le dodo, disparus, mais sur les races humaines inférieures. Les Tasmaniens, en dépit de leur ressemblance humaine, furent entièrement balayés du monde en l'espace de cinquante ans dans une guerre d'extermination menée par les immigrants européens. Sommes-nous de tels apôtres de la miséricorde que nous puissions nous plaindre de ce que les Martiens aient fait la guerre dans le même esprit ? »

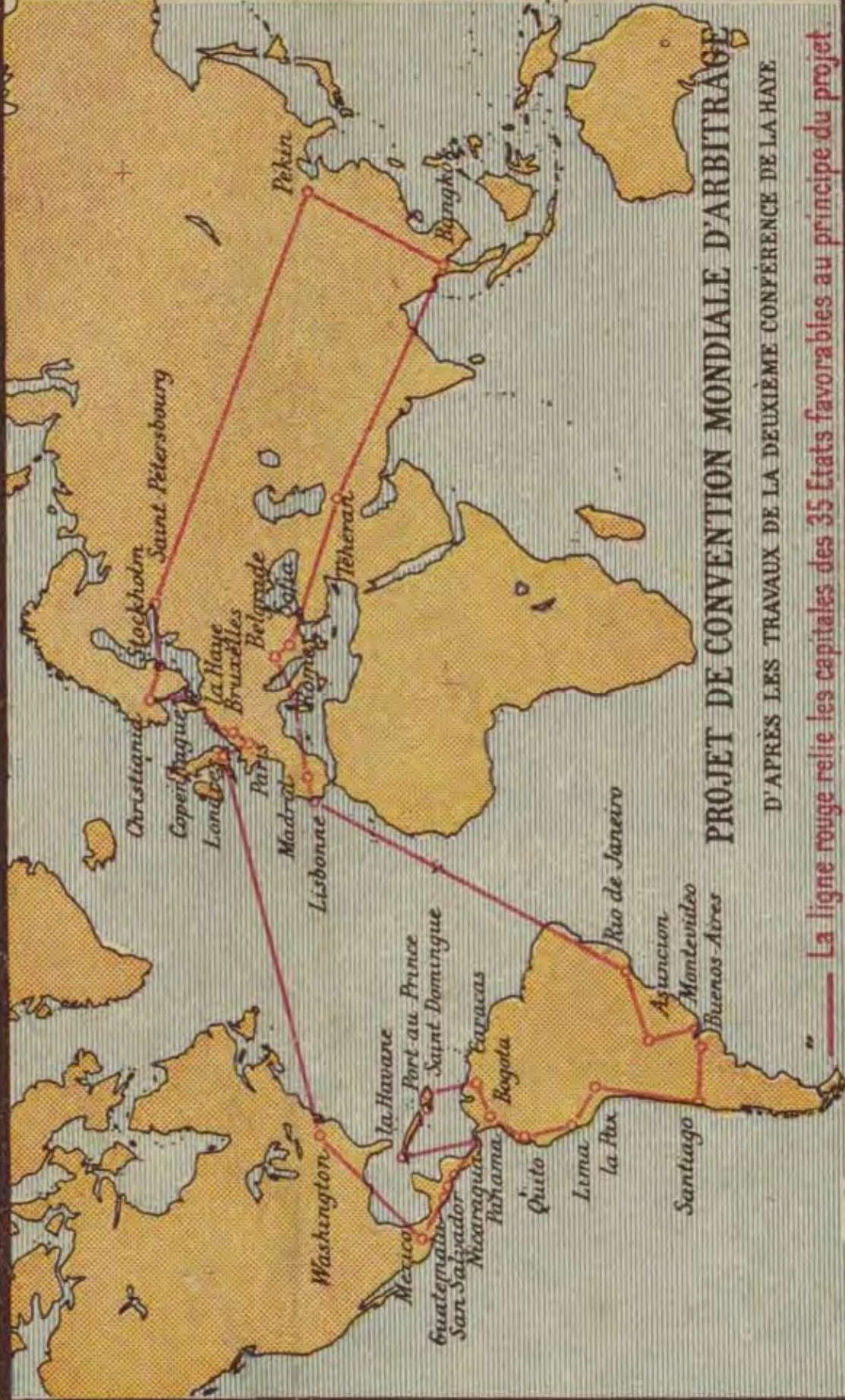
H.G. Wells, 1898, *The War of the Worlds*, Londres, William Heinemann, pp. 4-5.

« Puisque les humains ne sont pas capables, de leur propre chef, de maintenir entre eux une culture pacifique, le gouvernement des États martiens est contraint de proclamer 'le protectorat sur toute la Terre' et d'interdire toute action politique entre les États terrestres sans accord préalable des États martiens. »

Kurd Lasswitz, 1897, *Auf zwei Planeten*, Weimar, Emil Felber, vol. 2, p. 242,

« Au sujet de la politique coloniale, Van Koll, après avoir flétri les brigandages qui se commettent dans tous les coins du monde, constate que la guerre mondiale est au bout de la politique coloniale actuelle. On fait, dit-il, les expéditions coloniales pour trouver des débouchés nouveaux. Si le prolétariat pouvait augmenter a puissance d'achat, on n'en aurait point besoin, et la surabondance des moyens de vivre constatée à l'heure actuelle trouverait son écoulement dans les pays producteurs. Il passe en revue tous les crimes commis au nom de la colonisation. La Hollande a ses massacres d'Atchinois, la Belgique a ses tueries du Congo, la France ses hécatombes de Madagascar, les Allemands les saignées du Cameroon, les Anglais le brigandage du Transvaal, et il conclut en présentant la motion suivante : [...]. »

« Congrès socialiste international », *L'Aurore*, 28 septembre 1900, p. 2.



PROJET DE CONVENTION MONDIALE D'ARBITRAGE

D'APRÈS LES TRAVAUX DE LA DEUXIÈME CONFÉRENCE DE LA HAYE

— La ligne rouge relie les capitales des 35 Etats favorables au principe du projet.

LA
GUERRE MONDIALE

BULLETIN QUOTIDIEN ILLUSTRÉ

ADMINISTRATION ET RÉDACTION : RUE DE LA DOLE, 11, GENÈVE

Sommaire : La situation des espérances, notre rôle, l'Allemagne, l'Autriche, le rôle des Bulgares, l'indépendance de la Serbie, l'indépendance de la Roumanie, l'indépendance de la Grèce, l'indépendance de la Turquie, l'indépendance de l'Espagne, l'indépendance de l'Italie, l'indépendance de la Belgique, l'indépendance de l'Allemagne.

UNE SECTION DE MITRAILLEURS A BICYCLETTES DE L'ARMÉE FRANÇAISE



A nos lecteurs

LA GUERRE MONDIALE — un livre, hélas! que nous
 omissions voulu ne jamais écrire — ne sera pas,
 cela va sans dire, une histoire, même approximative,
 de la longue tragédie que nous vivons, que
 nous allons écrire encore et dont il faut espérer que
 le dernier acte et le dénouement ne se feront pas trop
 attendre. Comment, en effet, en pourrait-elle être
 l'histoire, circonvenus que nous sommes et quasi
 aveuglés par les fausses nouvelles? D'ailleurs,
 plus l'humanité avance sur la route du progrès
 et plus se multiplient les moyens d'information
 et les sources de vérité, plus l'histoire devient difficile
 à écrire, au point qu'elle sera bientôt, sans
 doute, réduite au rang des sciences conjecturales.

Toutefois, le public veut connaître la vérité, ou
 avoir l'illusion qu'il la connaît. C'est cette illusion
 appréciable que la Guerre mondiale se propose de
 lui procurer.

Chaque jour, donc, — sauf le dimanche, — la
 Guerre mondiale donnera deux cartes où seront
 indiqués en deux couleurs les mouvements, l'avance
 — ou le recul — et la position des belligérants,
 l'une pour la partie occidentale des opérations
 (Allemagne, Belgique, France), l'autre pour la
 partie orientale (Autriche, Russie). Approximativement, cela va de soi, et pour autant que les
 «agences» nous permettront de nous en rendre
 compte. Nous y joindrons un choix d'illustrations

1^{er} septembre 1914

Sept - déc.

11-1596

München, 13. Oktober 1914

Preis 30 Pf.

19. Jahrgang Nr. 28

SIMPLICISSIMUS

Monatlich 3 Bde. 60 Pf.

Beigrunder von **Alfred Langen und Ulysses**

Im Verlage Wagner Neudammstr. 15, 1400
Berlin, W. 19. Verlagsanstalt Wagner & Debes, Berlin

Der Engländer und seine Weltfugel

(12. H. 500)



„Es verflucht, Blut ist hoch schätzbarer als Zehner!“

1919

KELLY MILLER'S HISTORY

OF

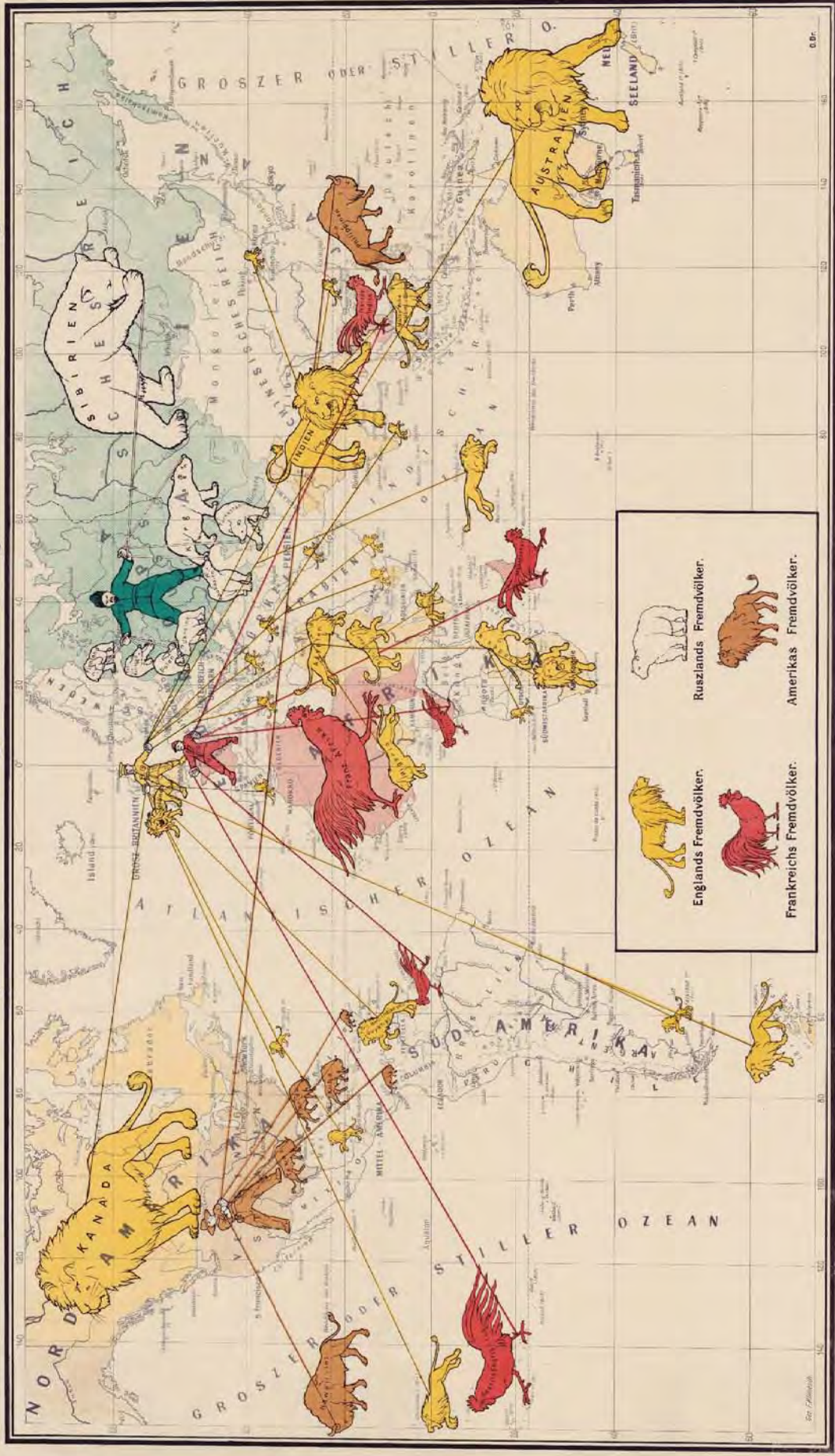
The World War FOR Human Rights

An Intensely Human and Brilliant Account of the World War; Why America Entered the Conflict; What the Allies Fought For; And a Thrilling Account of the Important Part Taken by the Negro in the Tragic Defeat of Germany; The Downfall of Autocracy, and Complete Victory for the Cause of Righteousness and Freedom.



SOLDIERS OF THE DIFFERENT NATIONALITIES ENGAGED IN THE WORLD WAR.
This picture shows the portraits and head-dress of 45 different representative fighters now engaged in the European war.

Was von der Entente übrig bliebe, wenn sie Ernst machte mit dem Selbstbestimmungsrecht ihrer eigenen Völker und die Zügel losliesse!



Verlag, Litho- und Druck von Max Reich Neuner (Ernst Wehner) Berlin

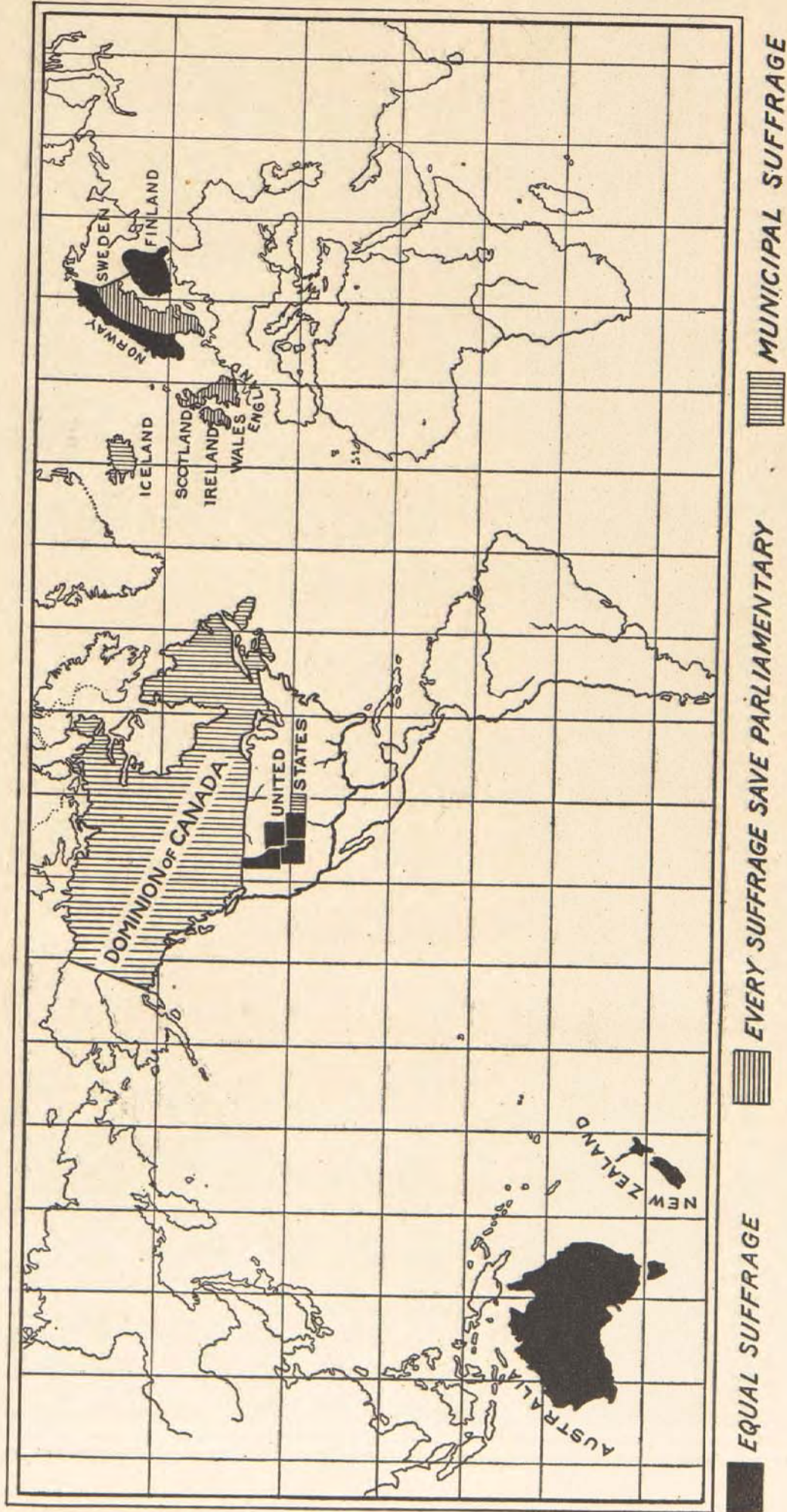
La mondialisation des luttes

Walter Crane,
ca. 1890



V. A. B.

LABOUR'S MAY DAY
DEDICATED TO THE WORKERS OF THE WORLD



Woman-Suffrage Map of the World, showing the Forms of Enfranchisement granted in various Countries
 Drawn from a map by Bertha Damaris Knobe

« Proletaires de tous les pays, unissez-vous ! »

« Les prolétaires n'ont rien à perdre que leurs chaînes, ils ont un monde à gagner. »

Российская Социалистическая Федеративная Советская Республика.
„Пролетарии всех стран, соединяйтесь!“



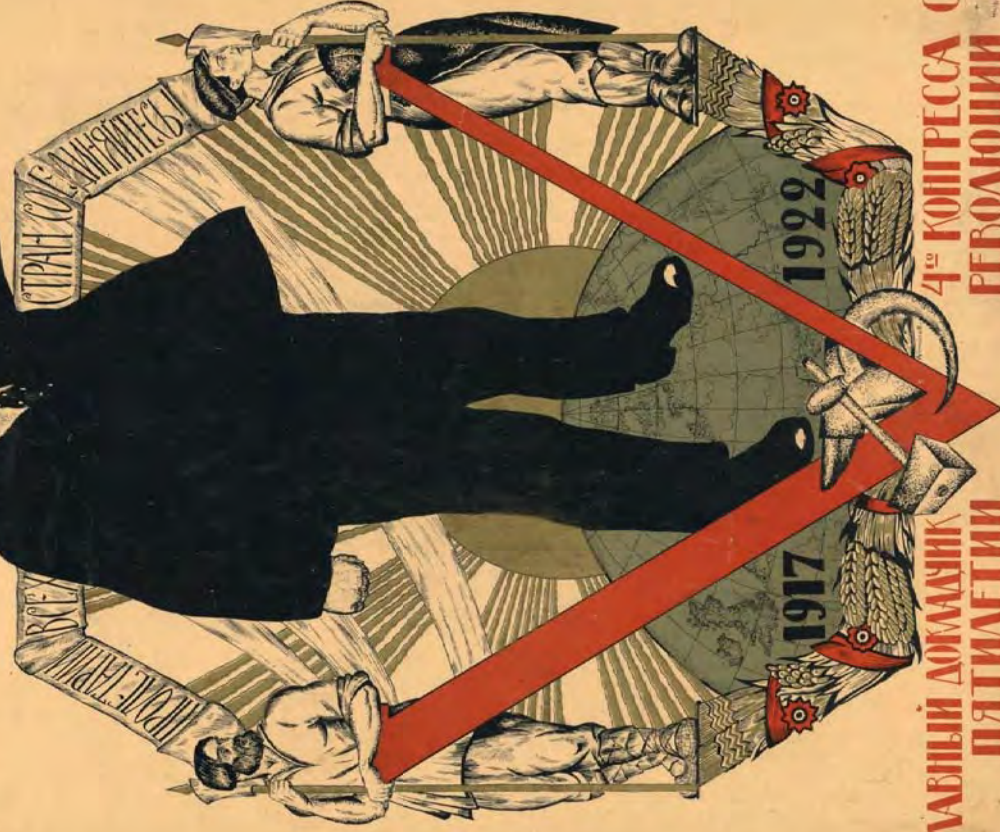
1 МАЯ
РАБОЧИМ НЕЧЕГО ТЕРЯТЬ, КРОМЕ СВОИХ ЦЕПЕЙ,
А ПРИОБРЕТУТ ОНИ ЦЕЛЫЙ МИР.
К. Маркс и Ф. Энгельс.

Мастерство: Воровский. Центральный Комитет. Иллюстрация: Сенте-Роберт, Эрстман, Бреннер, и Карлос Дортега

Alexander
Petrovich
Apsit,
1919

**ПУСТЬ ГОСПОДСТВУЮЩИЕ КЛАССЫ СОДРО-
ГАЮТСЯ ПЕРЕД
РЕВОЛЮЦИЕЙ**

« Que les classes dominantes tremblent devant la
révolution communiste. »



« Proletaires de tous les pays, unissez-vous ! »

« 4^{ème} congrès de la révolution »



ЛЕНИН
МЕЖДУНАРОДНОГО

ВОЖДА
ПРОЛЕТАРИАТА



ЗЕМНОЙ ШАР НЕ
ВСЕ ВО ВЛАСТИ
КАПИТАЛА —
ОАНА ШЕСТАЯ МИ-
РА ЗАВОЕВАНА
ТРУДЯЩИМИСЯ



ДА ЗДРАВСТВУЕТ ВЕЛИКАЯ ГОДОВЩИНА!
ДА ЗДРАВСТВУЕТ 4-й КОНГРЕСС КОММУНИСТОВ!

ЛЕТ И СОВЕТСКИХ 215 К. ПОПОВИЧ (1900-1940)

К. Д. МУХОМЕТОВИЧ (1900-1940)

« Le globe terrestre n'est pas entièrement au pouvoir du capital - un sixième du monde est conquis par les travailleurs. »

PARTI COMMUNISTE - JEUNESSES COMMUNISTES

10^e
ANNIVERSAIRE
DE
L'INTERNATIONALE
COMMUNISTE



LUTTEZ
POUR LA DICTATURE
MONDIALE DU PROLÉTARIAT
SOUS LE DRAPEAU DE
L'INTERNATIONALE COMMUNISTE

ILL. H. MESTIVIER 427 26 84, Rue de l'Enfer, PARIS

1
MAI
1929

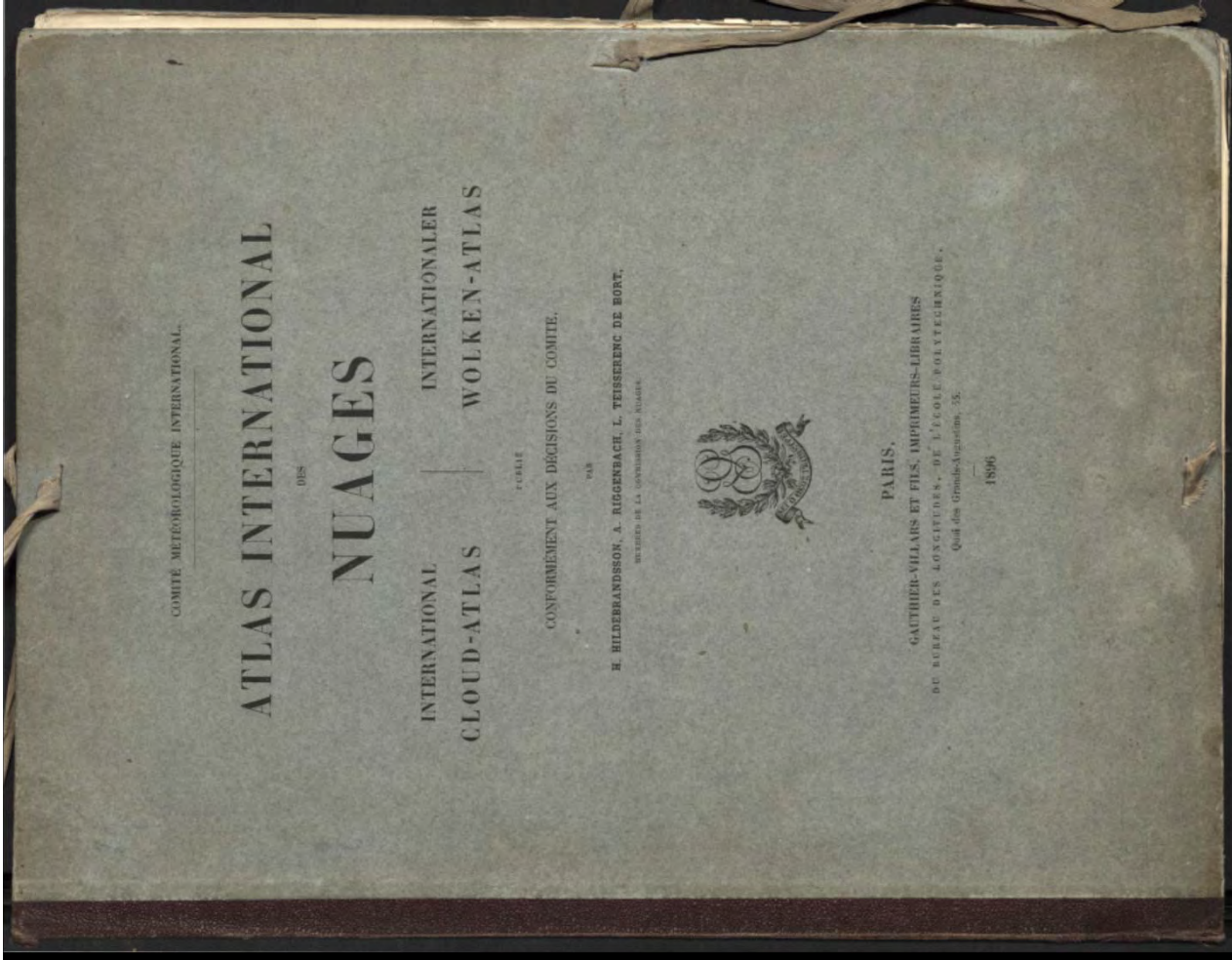


KPD

OG

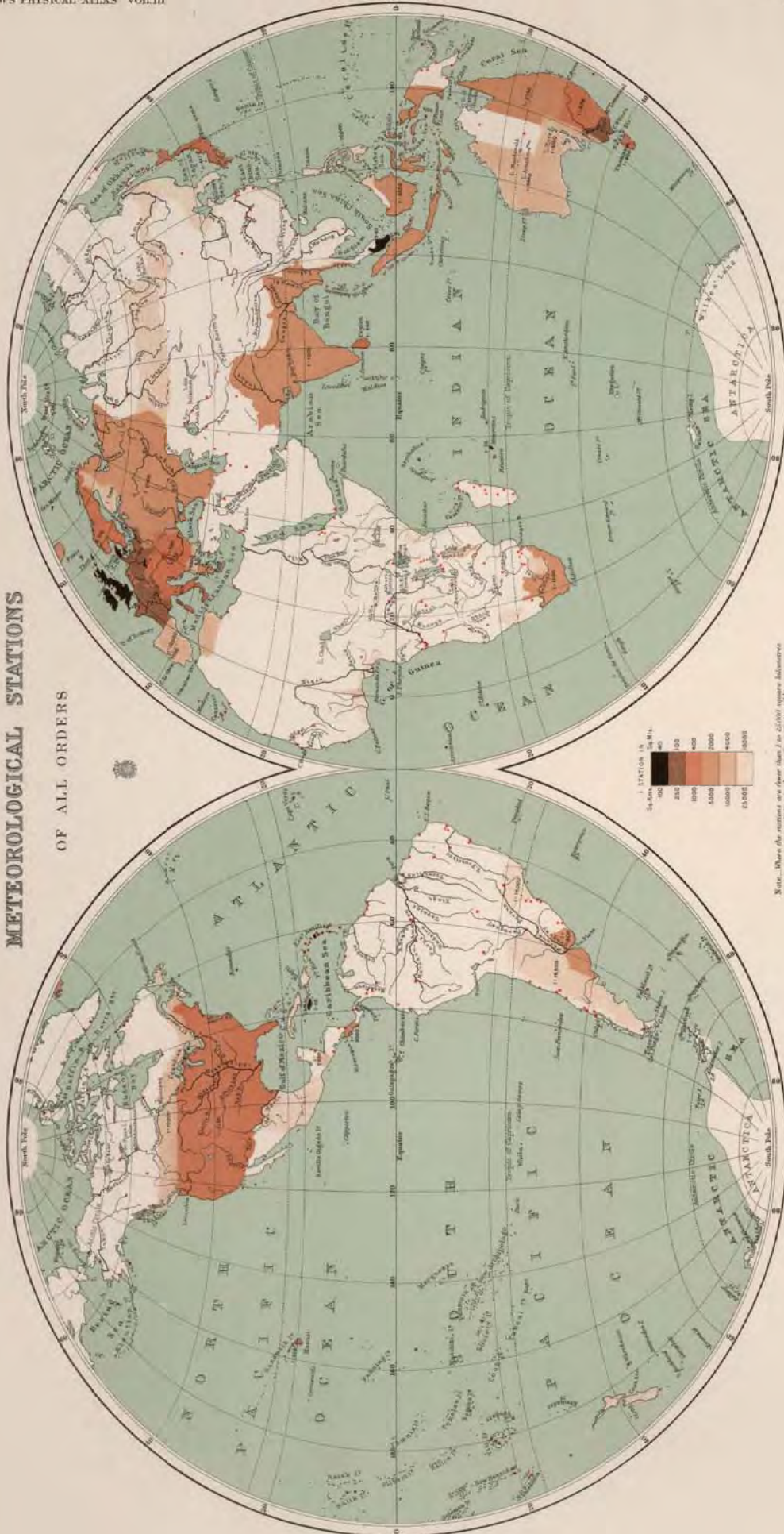
La mondialisation par les institutions

OMI
Organisation météorologique internationale
1873 (1879)
Paris



1896

DISTRIBUTION OF
METEOROLOGICAL STATIONS
OF ALL ORDERS



Note.—Where the stations are fewer than 25 in 10000 square miles, every station is shown as far as is possible.
The figures on the Map indicate the number of days per station.

John G. Bartholomew, 1899, Bartholomew's Physical Atlas

BIPM
Bureau international des poids et mesures
1875
Paris

Le but principal de cette institution a été de créer et de perpétuer, pour tous ces États, une véritable unité de poids et de mesures métriques, en leur livrant des prototypes, autant que possible inaltérables, identiques de matière et de construction, et dont les équations fussent établies rigoureusement par rapport à des prototypes internationaux du mètre et du kilogramme, devant être conservés au Bureau international, et, quant à la longueur et au poids, différant aussi peu que possible des anciens prototypes des Archives de France.

TRAVAUX ET MÉMOIRES

DE

BUREAU INTERNATIONAL DES POIDS ET MESURES,



PUBLIÉS SOUS L'AUTORITÉ
DE
LE COMITÉ INTERNATIONAL,

PAR

LE DIRECTEUR DU BUREAU.

M. 699/1

TOME I.



PARIS,


GAUTHIER-VILLARS, IMPRIMEUR-LIBRAIRE
DE L'ÉCOLE POLYTECHNIQUE, DU BUREAU DES LONGITUDES,
SUCCESSION DE MALLET-Bachelier,

Quai des Augustins, 55

1881



Union postale universelle
1878 (1874)
Berne



10775 Bern, das Weltpostdenkmal (von R. de St. Marceaux).

« Déjà la route est frayée par de nombreuses organisations de caractère privé : congrès, associations, etc. Tout fait croire que le nombre des unions générales administratives ne fera que croître : pour tout grand intérêt surgira une union particulière, et le moment viendra où les institutions internationales, établies dans différentes capitales, couvriront la terre entière. Tout en servant l'humanité, elles ne violeront point la liberté des États ; elles ne la limiteront qu'autant qu'ils l'auront limitée eux-mêmes. Selon nous, l'organisation universelle de l'humanité se fera par l'accroissement du nombre des unions administratives. Nous pensons et nous espérons que notre globe ne sera jamais gouverné par quelque centre politique unique, comme le prévoient Bluntschli, Lorimer et d'autres grands esprits. Notre rêve à nous, c'est l'organisation décentralisée, administrative, de l'humanité ; dans ce cas, ainsi qu'en d'autres questions de droit international, notre devise est : *In necessariis unitas, in dubiis libertas, in omnibus caritas.* »

Pierre Kazansky, 1897, « Les premiers éléments de l'organisation universelle »,
Revue de droit international et de législation comparée, n° 29, p. 247.

FIFA

Fédération internationale de football association

1904

Paris

FOOTBALL ASSOCIATION

Le Congrès international

L'adoption à l'unanimité du traité international, qui a subi quelques légères mais heureuses modifications au point de vue de la forme, et cela par huit fédérations contractantes, la fondation de la Fédération Internationale de Football Association, la création d'un championnat international, tel a été le bilan du Congrès, qui a été clôturé hier.

Certes, les délégués des fédérations con-



La Presse, 25 mai 1904

OIHP
Office international d'hygiène publique
1907 (1909)
Paris

Tome XIX.

Janvier 1927

N° 1.

**OFFICE INTERNATIONAL
D'HYGIÈNE PUBLIQUE,**

CRÉÉ A PARIS PAR L'ARRANGEMENT INTERNATIONAL
DU 9 DÉCEMBRE 1907

BULLETIN MENSUEL

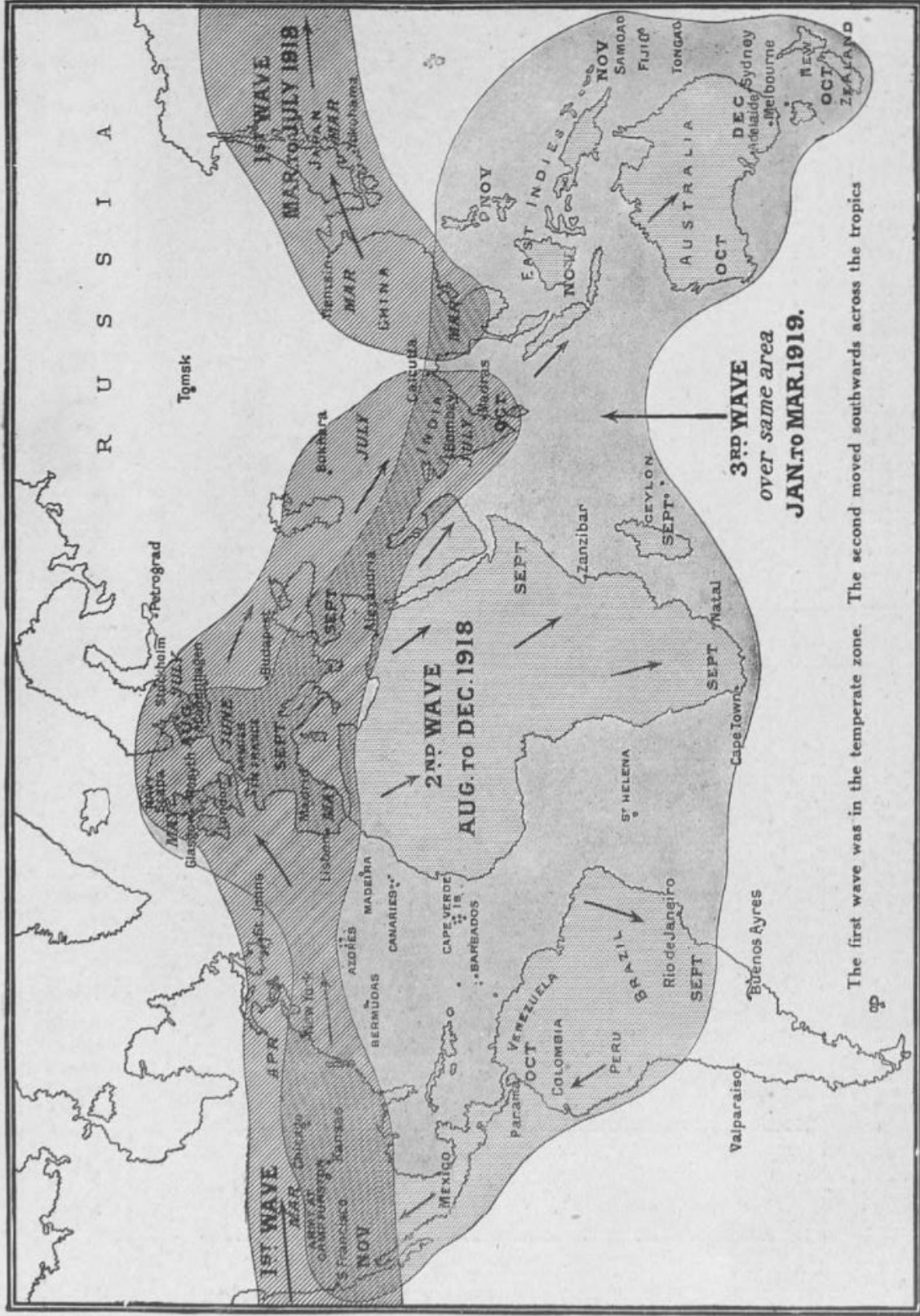
TOME XIX. — FASCICULE I



PARIS

OFFICE INTERNATIONAL D'HYGIÈNE PUBLIQUE
195, Boulevard Saint-Germain, 195

Prix de l'abonnement, pour l'année en cours : 45 francs, frais de port en sus
soit en tout :
A. Pour la France, les Colonies françaises, les Protectorats et Pays à mandat
français, la Principauté de Monaco. 46 fr.
B. Pour les autres Pays 60 fr.
Prix du Numéro : 4 fr. 50, frais de port en sus.



Special Sphere map

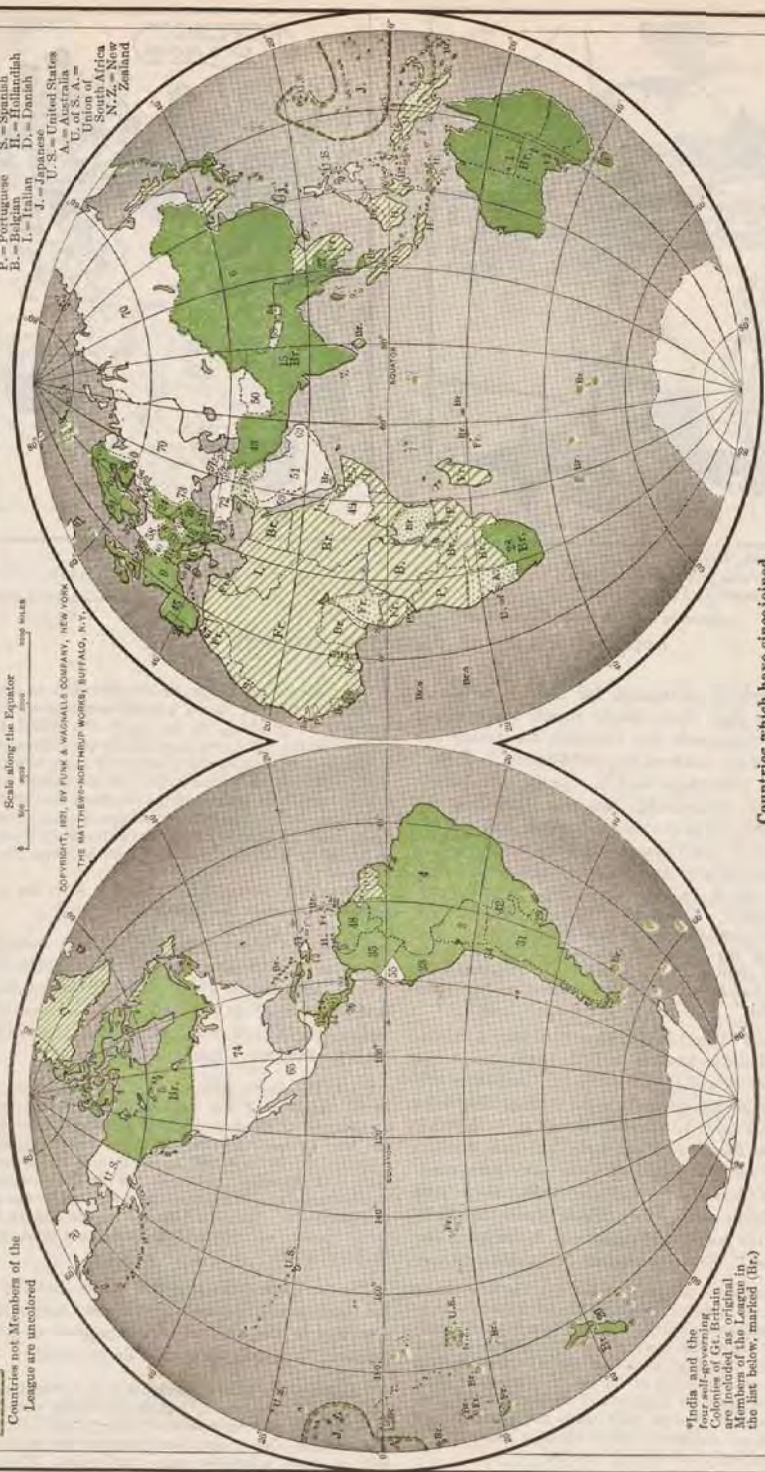
First Map of the Great Influenza Outbreaks of 1918-19

The darker area shows the extent of the first wave, the lighter tone the extent of the second wave

The first wave was in the temperate zone. The second moved southwards across the tropics

MAP OF THE WORLD SHOWING COUNTRIES IN THE LEAGUE OF NATIONS

Members of the League of Nations
 Possessions of Members of the League of Nations
 Mandates
 Countries not Members of the League are uncolored



Scale along the Equator
 1000 Miles
 1000 Kilometers

COPYRIGHT, 1921, BY FINK & WAGNALL COMPANY, NEW YORK
 THE MATTHEW-NORTHROP WORKS, BUFFALO, N.Y.

Note—Colonies, Possessions and Mandates are marked with the initials of the Mother Country as far as space will permit, as follows:
 Br.—British
 P.—Portuguese
 B.—Belgian
 I.—Italian
 Fr.—French
 S.—Spanish
 H.—Hollandish
 D.—Danish
 U.S.—United States
 A.—Australia
 U.S.A.—United States
 S.A.—South Africa
 N.Z.—New Zealand

*India and the four self-governing Colonies of Gt. Britain are included as original members in the list below, marked (Br.)

Original Members of the League

- 1 Australia (Br.)
- 2 Belgium
- 3 Bolivia
- 4 Brazil
- 5 Canada (Br.)
- 6 China
- 7 Cuba
- 8 Czechoslovakia
- 9 France
- 10 Gt. Britain and Colonies of Gt. Britain (Br.)
- 11 Greece
- 12 Guatemala
- 13 Haiti
- 14 Honduras
- 15 India (Br.)
- 16 Italy
- 17 Japan
- 18 Japan-Slavia
- 19 Liberia
- 20 Luxembourg (Br.)
- 21 Nicaragua
- 22 Panama
- 23 Peru
- 24 Poland
- 25 Portugal
- 26 Roumania
- 27 Rumania
- 28 Union of South Africa (Br.)
- 29 Uruguay

Countries which have since joined

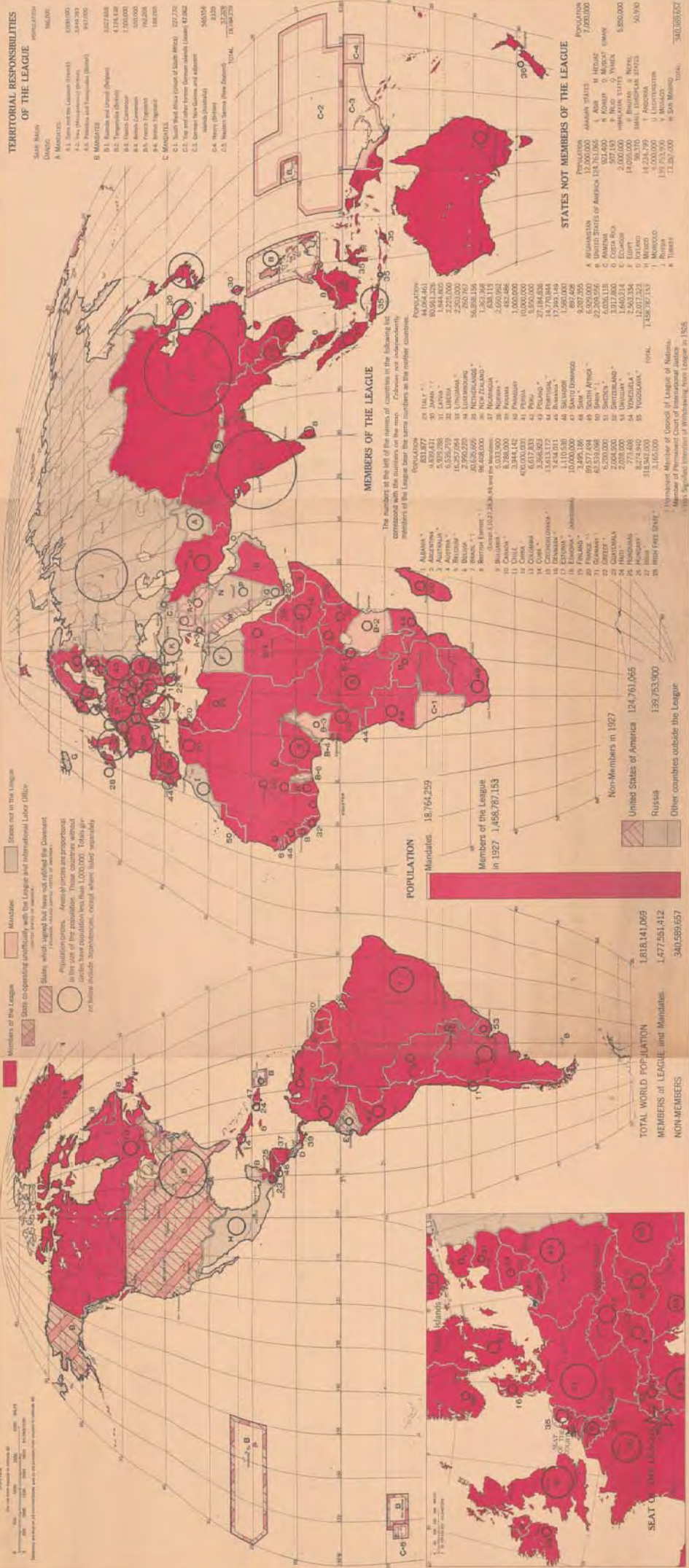
- 30 Albania
- 31 Argentina
- 32 Austria
- 33 Chile
- 34 Colombia
- 35 Costa Rica
- 36 Denmark
- 37 Ecuador
- 38 Holland (Neth.)
- 39 Luxembourg
- 40 Norway
- 41 Paraguay
- 42 Salvador
- 43 Spain
- 44 Sweden
- 45 Switzerland
- 46 Venezuela

Countries not Members of the League

- 49 Abyssinia
- 50 Afghanistan
- 51 Arabia
- 52 Armenia
- 53 Azerbaijan
- 54 Baku
- 55 Ecuador
- 56 Estonia
- 57 Georgia
- 58 Germany
- 59 Hungary
- 60 Iceland
- 61 Latvia
- 62 Lithuania
- 63 Lichtenstein
- 64 Poland
- 65 Mexico
- 66 Monaco
- 67 Morocco
- 68 Nepal
- 69 Paraguay
- 70 Russia
- 71 Santo Domingo
- 72 Turkey
- 73 United States
- 74 United States


THE LEAGUE OF NATIONS 1927

COMPILED BY DR. LAURA H. MARTIN
STATISTICAL BUREAU



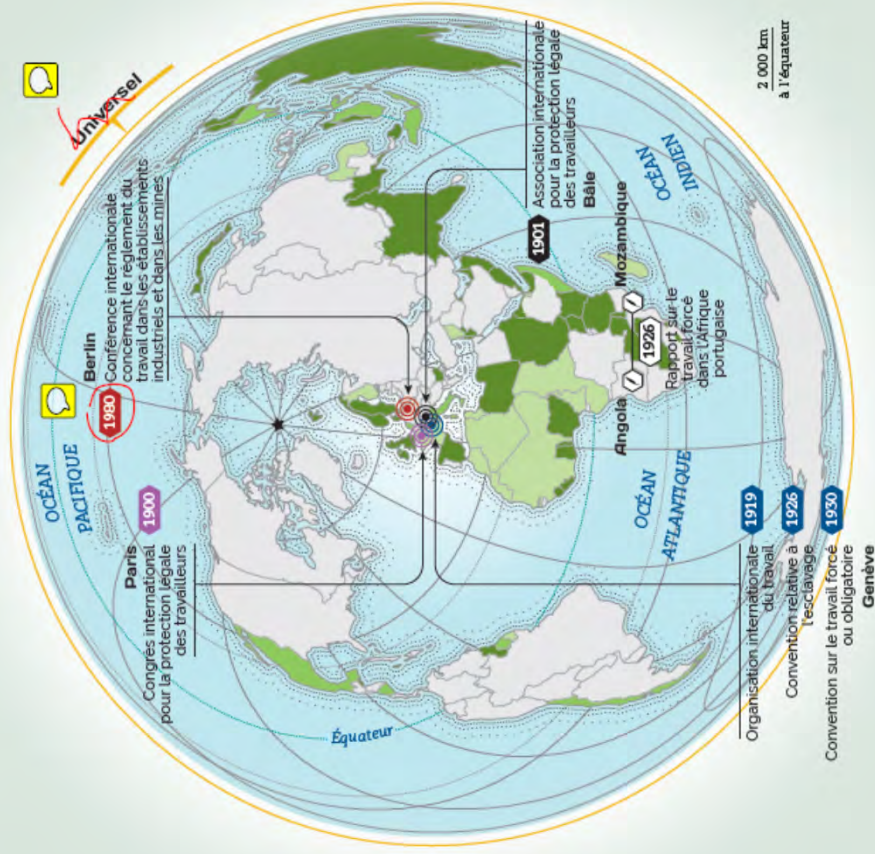
Source: Statistical Bureau of the League of Nations, 1927; and the University of Chicago, Chicago, Illinois.

OIT
 Organisation internationale du travail
 1919
 Genève



Pays ayant ratifié la Convention sur le travail forcé ou obligatoire en

- 1951-1952
- 1953-1954
- 1956-1958



BHI
Bureau hydrographique international
1919 (1921)
Monaco

BUREAU HYDROGRAPHIQUE INTERNATIONAL.- Siège: Monaco.
Fondation: 1919, installation définitive 1921. But:
Etablir une liaison permanente entre les services
hydrographiques des divers Etats, coordonner leurs
efforts afin de rendre plus facile et plus sûre la navigation dans toutes les mers, chercher à uniformiser les documents hydrographiques et faire progresser la science de l'hydrographie. Membres: Les Gouvernements d'Argentine, d'Australie, Brésil, Chili, Chine, Congo Belge, Danemark, Egypte, Espagne, Etats-Unis d'Amérique, France, Grande Bretagne, Grèce, Italie, Japon, Monaco, Norvège, Pays-Bas, Pérou, Portugal, Siam, Suède. Comité: Président: Vice-Amiral Sir John F. Parry, K.C.B. (Grande-Bretagne); Directeurs: Contre-Amiral J.M. Phaff (Pays-Bas), Contre-Amiral A.P. Miblack, D.S.M. (Etats-Unis d'Amérique); Secrétaire général: Capitaine de Frégate G.B. Spicer-Simson D.S.O. Finances: Contributions des Etats adhérents en proportion de leur importance maritime. Budget de 250,000 francs-or suisse. Travaux: Première conférence à Londres 1919; publication du rapport de la conférence; rapport annuel: personnel, bureaux et finances du Bureau 1921, 1922, 1923 et 1924. Revue Hydrographique Mars 1923, Mai et Novembre 1924; une conférence tous les cinq ans. Résumé historique: Ce bureau international public fut placé sous l'autorité de la Société des Nations par décision du Conseil du 2 Octobre 1921.

Supplied for the Public Service.

INTERNATIONAL HYDROGRAPHIC
CONFERENCE.

LONDON, 1919.

REPORT OF PROCEEDINGS.



LONDON:
PUBLISHED BY HIS MAJESTY'S STATIONERY OFFICE.

To be purchased through any Bookseller or directly from
H.M. STATIONERY OFFICE at the following addresses: London, S.W. 1
Imperial House, Kingsway, London, W.C.2. and 28, Abchurch Lane, London, E.C.4.
37, Petta Street, Madras; 23, Foch Street, Bombay; 10, Bazaar Street, Calcutta;
or from E. PONSARDY, Ltd., 116, Grafton Street, Dublin.

1920.

Price 10s. 6d. Net.

Pour conclure

ACTUALITÉS SCIENTIFIQUES ET INDUSTRIELLES

N° 710

**CONGRÈS INTERNATIONAL
DE LA POPULATION**
PARIS 1937

I

**THÉORIE GÉNÉRALE
DE LA POPULATION**



PARIS
HERMANN ET C^{ie}, ÉDITEURS
6, Rue de la Sorbonne, 6
1938

Je salue les délégués des Nations qui, répondant à l'appel de l'Union Internationale pour l'étude scientifique des problèmes de la Population et de son Comité français, sont venus travailler à Paris en commun pendant une semaine. Je salue cette belle Assemblée de nobles savants qui élabore, dans sa sphère de spéculation, un savoir nouveau, indispensable au progrès de l'humanité, à l'amélioration du sort des hommes, au maintien de la Paix dans le monde.

Discours de M. Jean ZAY

Ministre de l'Éducation Nationale.

