Frontières

Diaporama Philippe Sierra, coup de pouce agreg de l’APHG du mardi 26 septembre 2023

Introduction : limites, frontières : l’appropriation du monde

- Limites : associé au territoire, appropriation
- Frontières : étymologie
  - Front
  - Polysémie
    - En anglais
      - boundary : la ligne frontière
      - Border : l’espace frontalier
      - Frontier : le front pionnier mobile

Introduction

- Lien fort avec la géographie et les géographes
  - Concept de « frontière naturelle » → expertise du tracé
  - « illusion cartographique » (M.Foucher)
- Obsession actuelle des frontières, réaffirmation
- Question enseignée...de plus en plus! Entrée en force dans l'enseignement de l'histoire-géographie

Boundaries

Boundaries mark the limits of a state's sovereignty. They are "lines" drawn where states meet or where states' territorial waters end. A state's stability often reflects the nature of its boundaries.

The characteristics that give identity to a nation, such as language, are rarely as abruptly defined as are its boundaries. For this reason, many countries include at least one significant minority population (thus precluding them from being true nation-states). In principle, such situations are less common where the boundaries are *antecedent* (established before significant settlement began) because settlers moving into areas close to the boundary must acknowledge its presence. Boundaries of this kind frequently are geometric—as in the case of the US–Canada boundary west of the Great Lakes, which follows the forty-ninth parallel (line of latitude).

Other boundaries are *subsequent*, or defined after an area has been settled and the basic form of the human landscape has been established. Such boundaries may attempt to reflect national identities (for example, the present boundary of France is an approximation of the *limites naturelles* of the French nation) or may totally ignore such distinctions (this is the case with most colonially determined boundaries). Many subsequent boundaries are continually subject to redefinition, as in Western Europe.

All boundaries are artificial in the sense that what is meaningful in one context may be meaningless in another. Rivers are popular boundaries, since they are easily demarcated and surveyed, but they are generally areas of contact rather than of separation and so tend to make poor boundaries. Rivers may also be poor boundaries if they are wide and contain islands (e.g. the Mekong River in Southeast Asia) or if they repeatedly change course (e.g. the Rio Grande along the Mexico–US [Texas] border).

In some cases, groups have erected barriers to serve as physical obstructions preventing others from entering. Well-known examples include the Great Wall of China, constructed in the third century BCE to prevent invasion from the north, and Hadrian's Wall, constructed across northern England in the second century CE to prevent invasion from Scotland. Fences are also in place long some parts of the US–Mexico border in an effort to restrict illegal immigration. US president Donald Trump campaigned on the promise to construct a wall across the entire border (and force Mexico to pay for it!). In 2003, Israel built an elaborate system of fences and military checkpoints along the border with the Palestinian West Bank in the hope of reducing terrorist incursions (Box 6.2). A rare exception to the general trend of building walls to keep others out is the Berlin Wall, which was built by East Germany during the height of the **Cold War** with the aim of preventing people from leaving the eastern sector of the city for the west.

Norton W., Mercier M., 2019, 10ème ed., Human Geography, Oxford

I. Les géographes et l'objet frontière

A. Des géographes...experts

Chaque nationalité est représentée par 3 tons suivant la densité de la population.
Dans les régions où aucune nationalité ne représente 75 % de la population, on a figuré les différentes éléments par des bandes de largeur s'ils sont en proportion sensiblement égale, de largeur inégale dans le cas contraire.

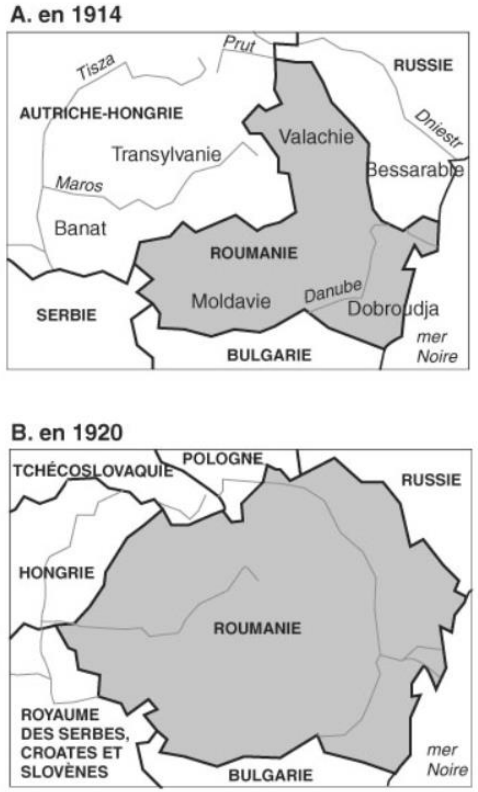

Repris de Goeury et Sierra, 2016

« *des mêmes documents, on tire des images dissemblables* » De Martonne

Roumanophile...et surtout lecture française anti germanique et antibolchévique

Boulineau E., Un géographe traceur de frontières, De Martonne, *L'Espace géographique*, 2001, 4

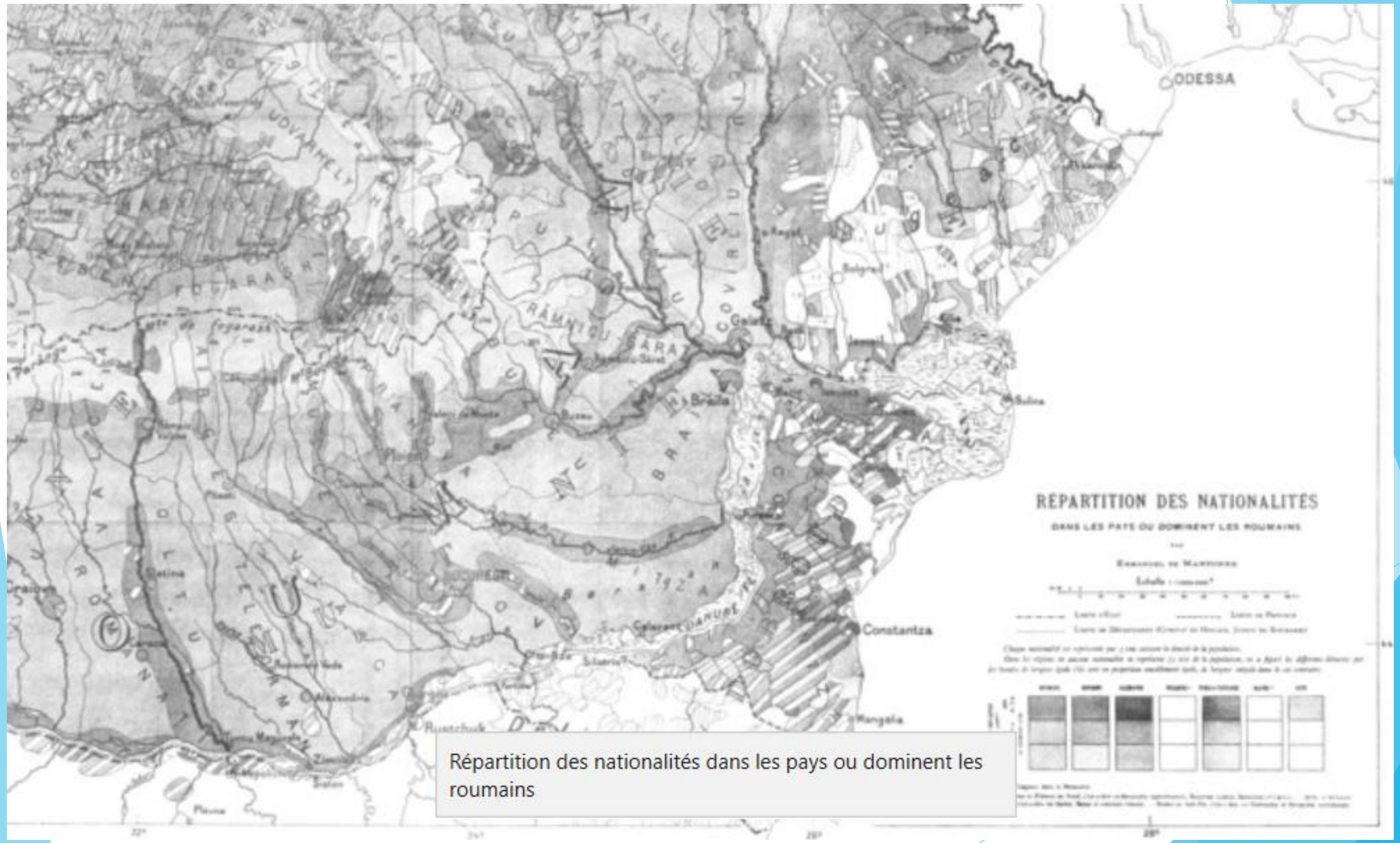

Répartition des nationalités dans les pays ou dominent les roumains

B. Analyser les frontières en géographe

- Un objet de réflexion géographique
  - D'abord historique ; justifier le tracé
  - Puis « géopolitique »

Жак Ансель

фр. Jacques Ancel

Дата рождения:	22 июля 1882[1][2][3][4]
Место рождения:	Пармен
Дата смерти:	1 декабря 1943[1][2] (61 год)



- « la « frontière naturelle » n’est qu’une vue de pseudo-savants »
- « il n’y a pas de problèmes de frontières, il n’est que des problèmes de nations » J.Ancel, 1938
  - → voir le contenu plutôt que le contenant

Il y a dans ce livre de Mr J. Ancel sur la *Géographie des frontières* une idée juste, qu’on rencontre souvent répétée, qui n’est pas assez fortement étayée par des exemples concrets et étudiés, mais qui est une heureuse réaction contre les excès de la notion des frontières naturelles : l’idée que la frontière ne se fixe pas sur des obstacles matériels qui en feraient comme un mur de défense, mais que, au contraire, elle se calque sur ce qui vit au dedans. Elle est un cadre où l’essentiel n’est pas ce cadre, mais les hommes qui sont encadrés. Elle se modèle sur les forces vitales de deux peuples ; elle résulte d’un équilibre entre ces deux forces.

La frontière, cette limitation périphérique, n’est pas un facteur capital dans l’existence d’un État. C’est le dedans qui importe. La force d’un État repose moins sur la solidité de ses frontières que sur l’énergie et la vie qu’il contient. On peut même admettre, comme une image exprimant la réalité, l’ingénieuse métaphore qui compare la frontière à une « isobare politique » qui fixe, pour un temps, l’équilibre entre deux pressions : équilibre de masses, équilibre de forces.

Cr A Demangeon, AG, 1941

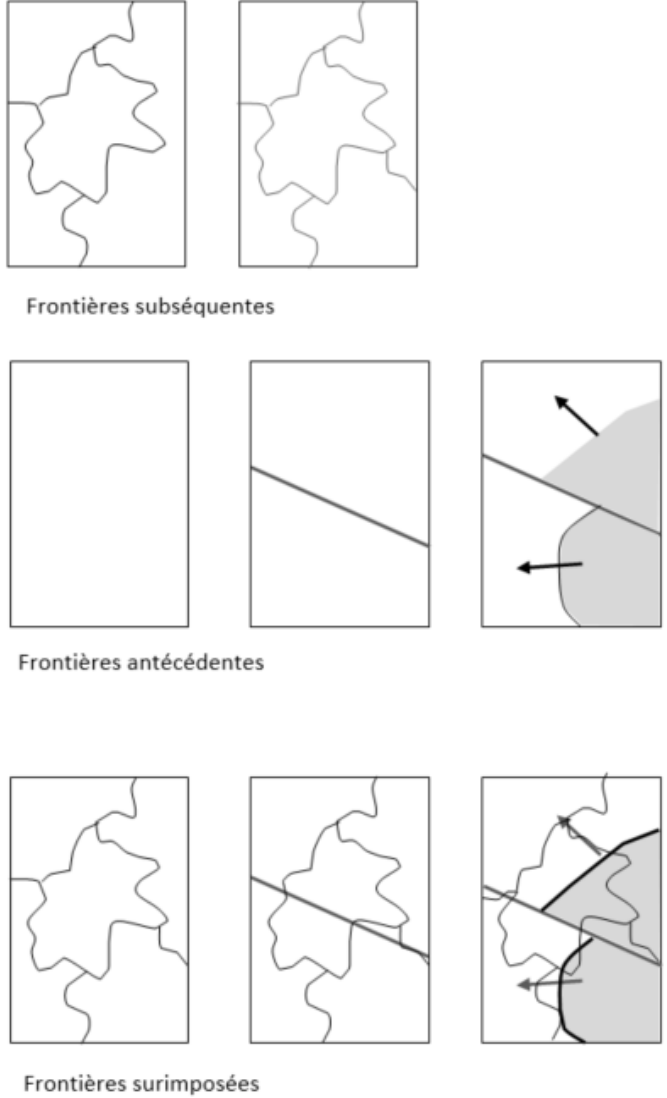

Richard Hartshorne (1899-1992)



Source : wiki

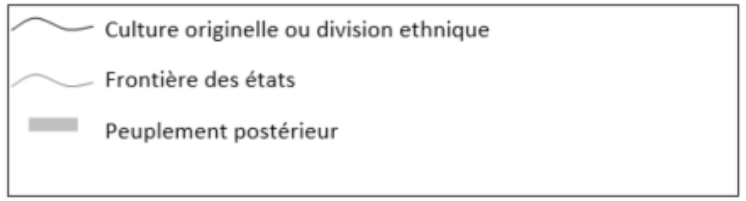

Repris de sierra p et al, 2020

INTERNATIONAL BOUNDARIES ~ *A Study of Boundary Functions and Problems*

By S. WHITTEMORE BOGGS
GEOGRAPHER, U. S. DEPARTMENT OF STATE
WITH
A FOREWORD BY ISAIAH BOWMAN
PRESIDENT, JOHNS HOPKINS UNIVERSITY

NEW YORK : MORNINGSIDE HEIGHTS
COLUMBIA UNIVERSITY PRESS
1940

CONTENTS

Foreword by Isaiah Bowman v
Preface ix
I. The Changing Role of Boundaries in a Changing World 3
II. Classification and Terminology of Boundaries 18
III. Boundary-making between the United States and Canada 33
IV. The Functioning of the Boundaries of the United States 55
V. South American Boundaries 74
VI. European Boundaries and Their Functions 94
VII. Grappling with European Boundary Problems 112
VIII. Asiatic Boundaries 134
IX. African Boundaries 155
X. Water Boundaries 176
XI. The Peaceful Solution of Boundary Problems 193
Appendix A. Lengths of International Boundaries 207
Appendix B. United States–Canada Boundary: Treaties, Conventions, Protocols, Arbitral Awards, and Decisions of Commissions; and the Sections of the Boundary to Which They Relate 219
Appendix C. Frontier Traffic Provisions of Annex A to the Treaty of Commerce between Hungary and Yugoslavia, Concluded July 24, 1926 237
Bibliography 247
261

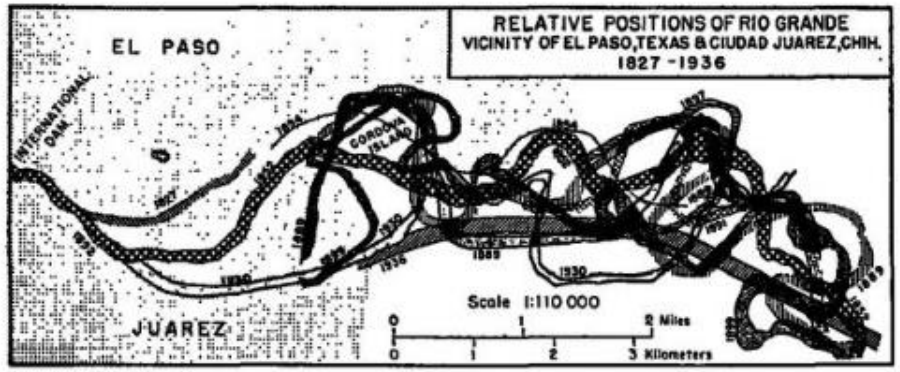

FIG. 8. FLUCTUATIONS OF THE RIO GRANDE NEAR EL PASO AND CIUDAD JUAREZ, 1827–1936

(Map made by the United States section, International Boundary Commission, United States and Mexico.)

Samuel Boggs (1889-1954)



Chapter I

THE CHANGING ROLE OF BOUNDARIES IN A CHANGING WORLD

IT IS EASY to be hypnotized by a map, especially a political map. Map makers use a conventional symbol for all international boundaries, and uniform colors for the land surface of each country. To most people, frontiers look alike and are assumed to be alike—except as it is supposed that they may be classified according to some simple scheme, such as natural and artificial boundaries.

The tourist crossing the international frontier presents his precious passport, may hear the uniformed officials confer in a language which he does not understand, and may be baffled by questions which are asked concerning cigarettes, chocolate, or money that he carries, wondering whether he will get through in time to catch the next train or boat. Sometimes he is uncertain whether he will be admitted at all. Few people cross many boundaries, and when they compare one boundary with another they naturally consider their own personal experience; they usually have little opportunity and less inclination to perceive the many functions which boundaries serve today and to discover what the boundary means in the lives of the people concerned, especially

Figure 12.5 **The discrepancies between tribal and national boundaries in Africa. Tribal boundaries were ignored by European colonial powers. The result has been significant ethnic diversity in nearly all African countries.**

Redrawn from *World Regional Geography: A Question of Place* by Paul Ward English, with James Andrew Miller. Copyright © 1977 Harper & Row. Used by permission of the author.

Source : Fellmann JD., Getis A. et J , 2003, Human Geography, landscapes of human activities, McGraw Hill Education

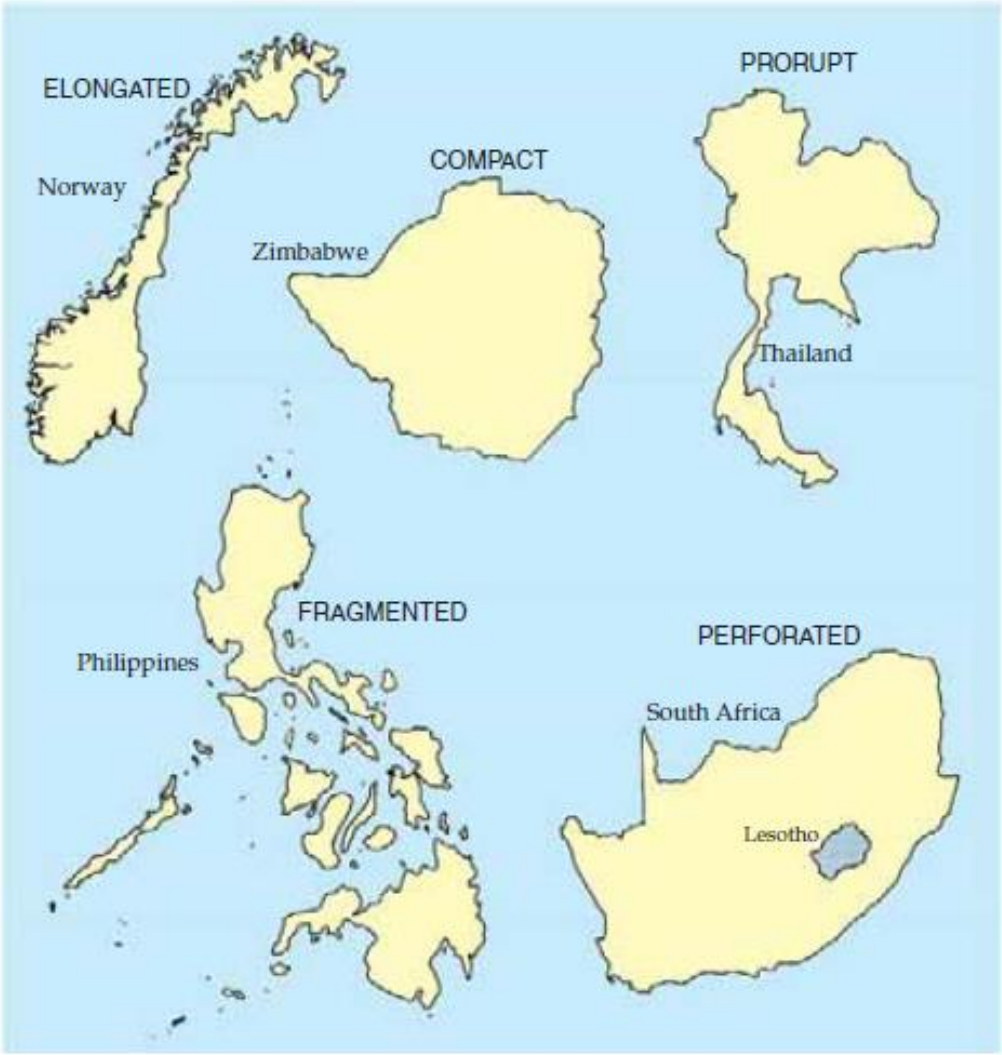

Figure 12.8 **Shapes of states.** The sizes of the countries should not be compared. Each is drawn on a different scale.

Fellman J.D., Getis A., Getis J., 2003, Human Geography, McGraw-Hill, 7 ed.

Michel FOUCHER
« les frontières se tracent et se décident »

Horogénèse

Dyade





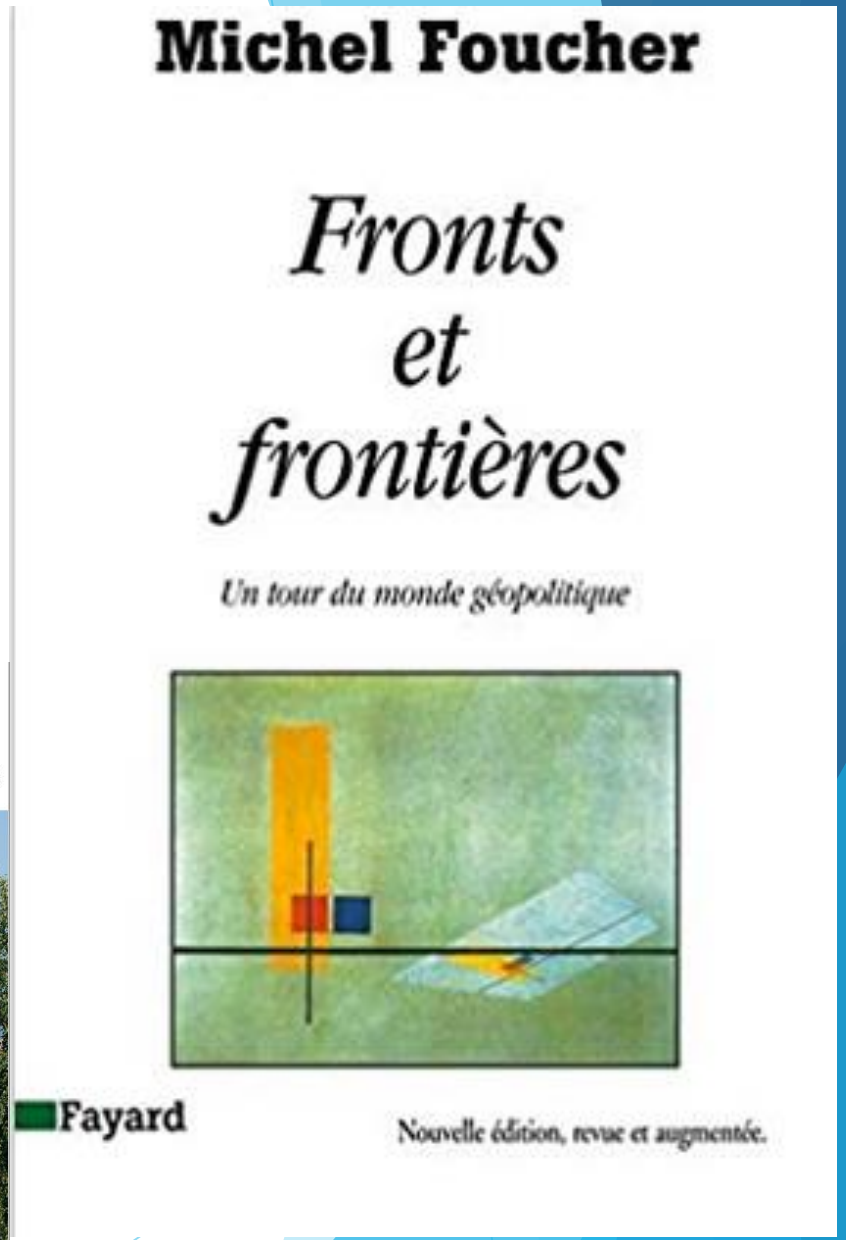

1988, 1991

C. Une multiplication d’orientations...

- Les rapports espaces et frontières
- L’étude des espaces frontaliers
- Vivre la frontière

II. Les logiques des frontières

A. Frontières et limites de souveraineté

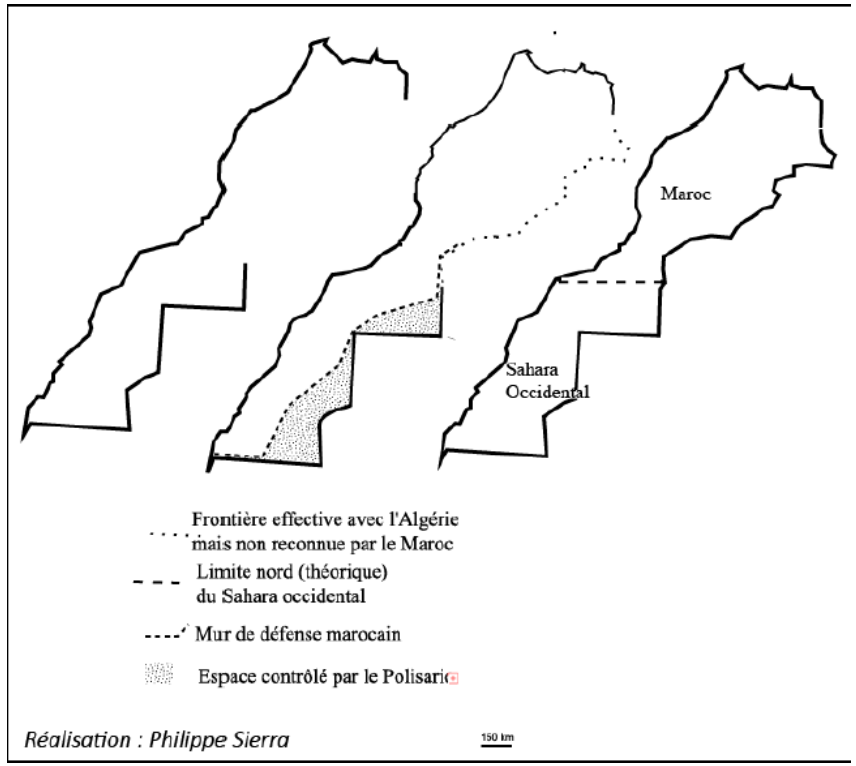

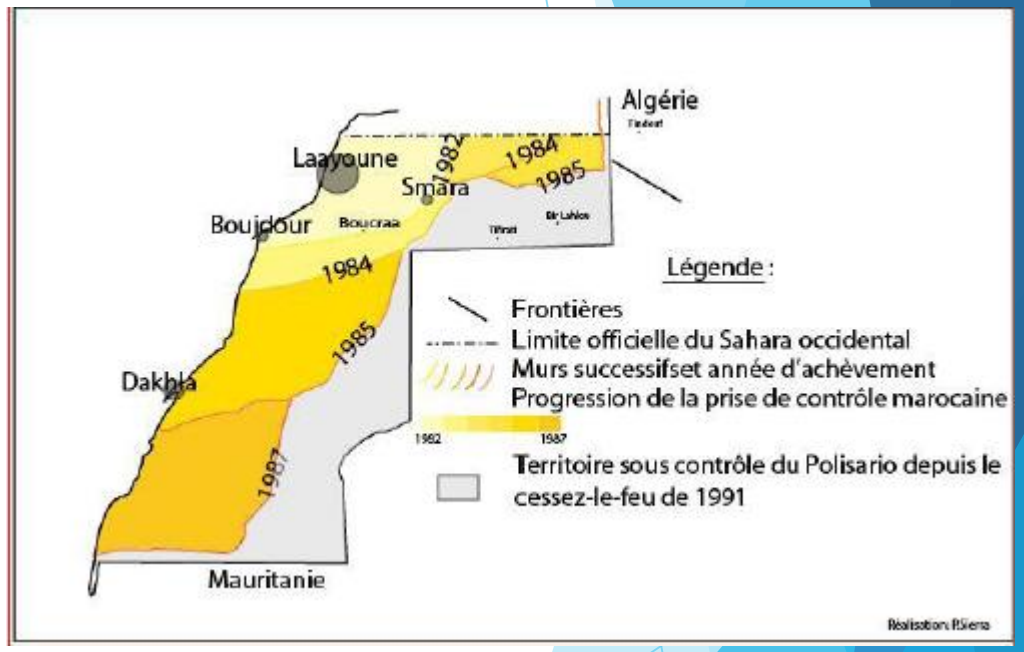

Représentation de la frontière, affirmation de sa souveraineté.

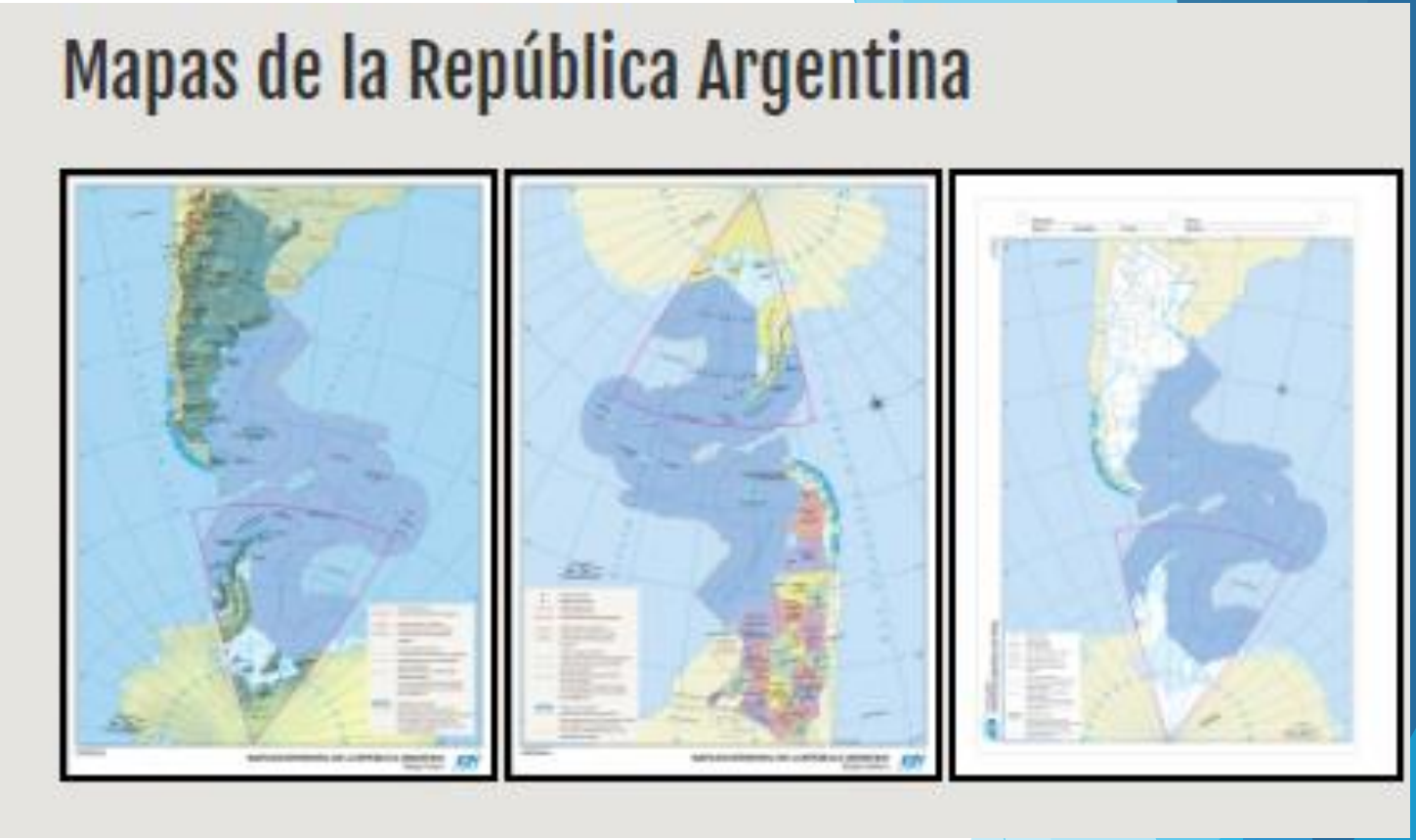

« **la Loi 26.651** (du 20/10/10) ; publié au Journal officiel n ° 32 029 du 16/11/10, établit l'obligation d'utiliser la carte bicontinentale **de** la **République argentine** à tous les niveaux et modalités du système éducatif et son affichage public dans toutes les organisations nationales et provinciales » traduit de : https://www.ign.gob.ar/node/51

Haut-Karabagh: L'armée azerbaïdjanaise libère 8 villages de l'occupation arménienne

- Une annonce sur Twitter du Président Ilham Aliyev.

Ruslan Rehimov, Tuncay Çakmak | 14.10.2020

Capture d'écran du site d' *Anadolu Ajansı*, agence de presse turque

Les frontières, contenant de l'espace de souveraineté comme justification de la guerre

Le Monde, 12/11/2020

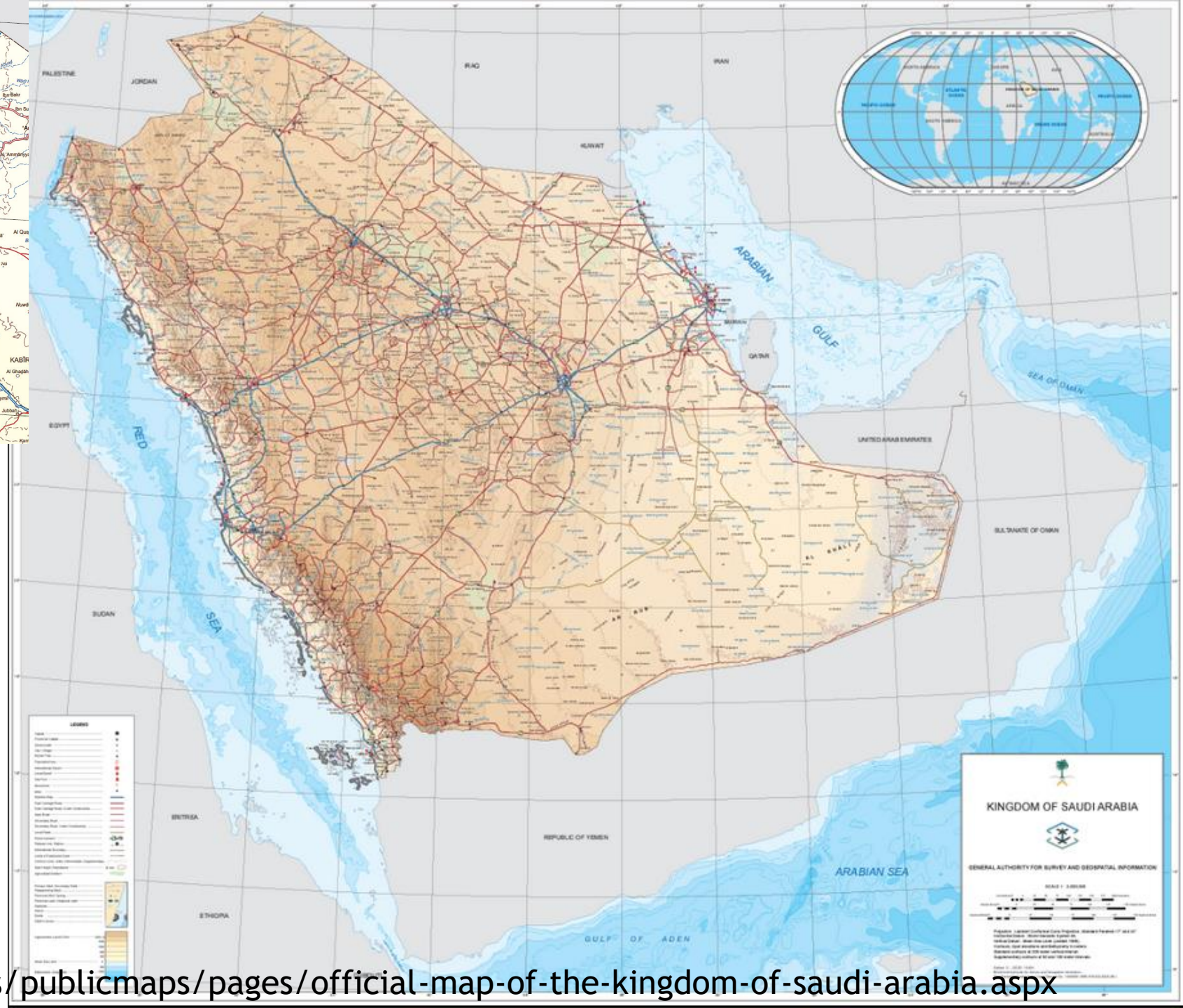

Ne pas nommer Israel pour ne pas reconnaître

https://www.geosa.gov.sa/en/products/publicmaps/pages/official-map-of-the-kingdom-of-saudi-arabia.aspx

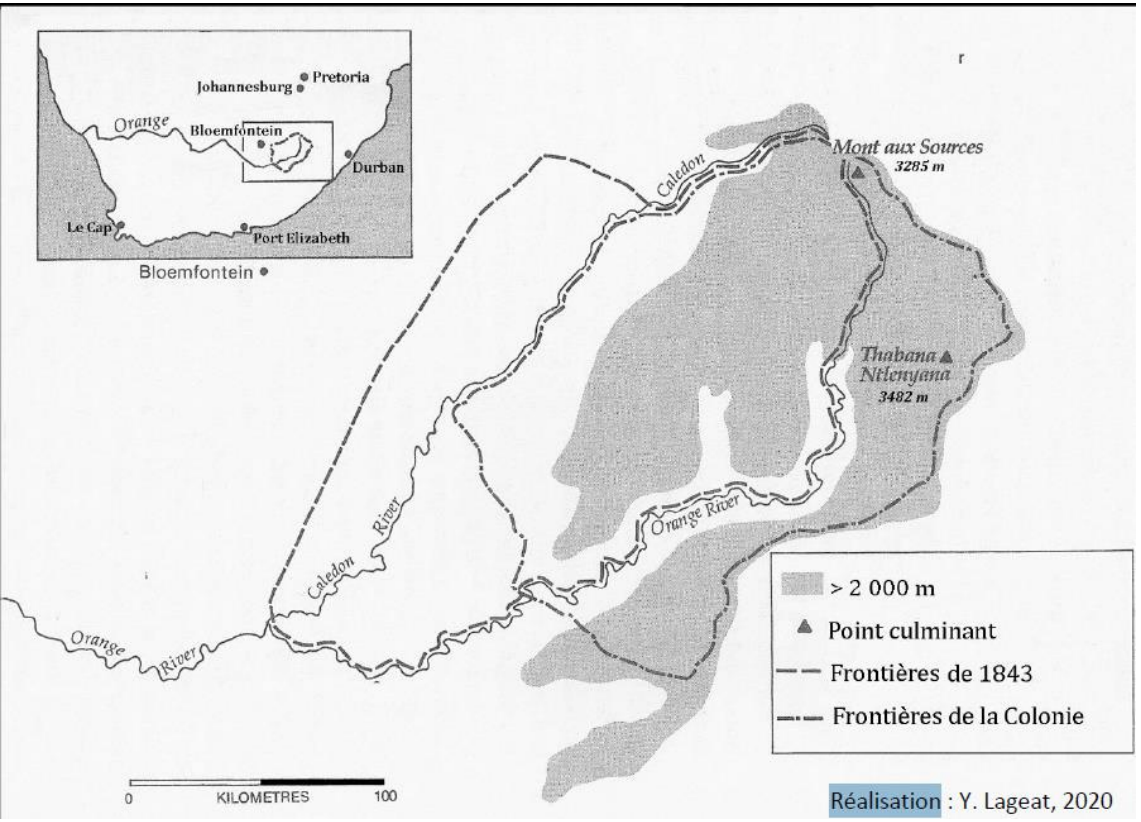

Capture écran google maps

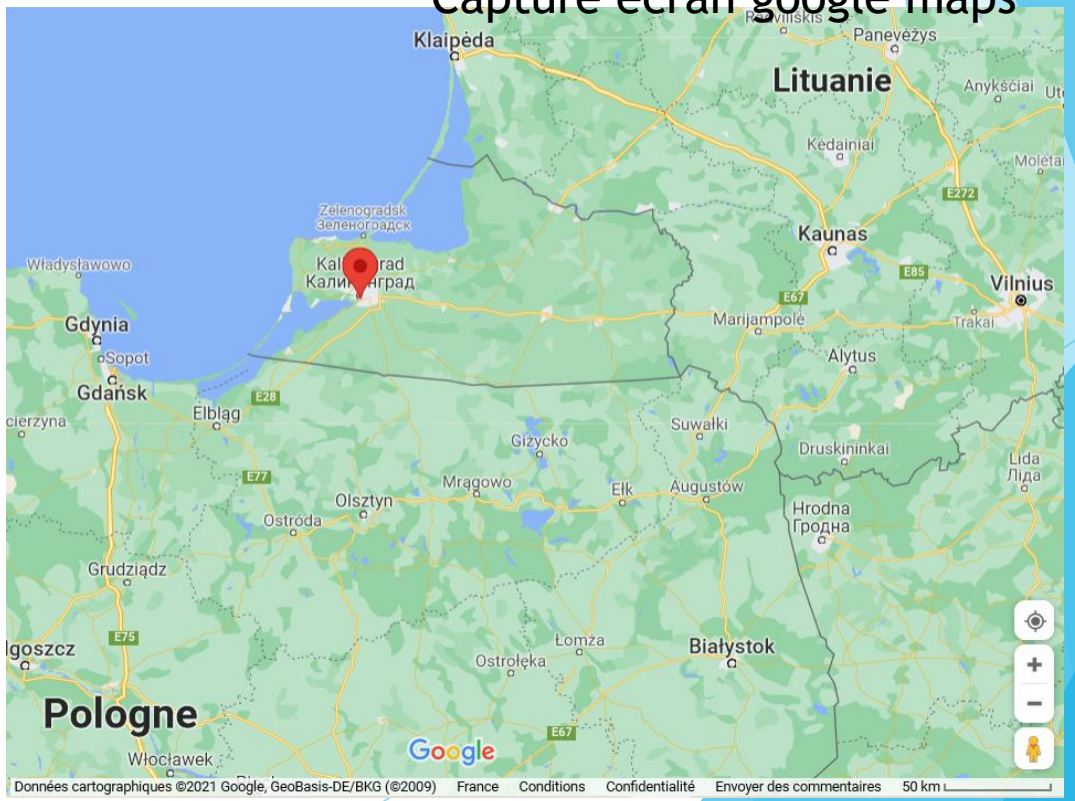

Enclave

Exclave

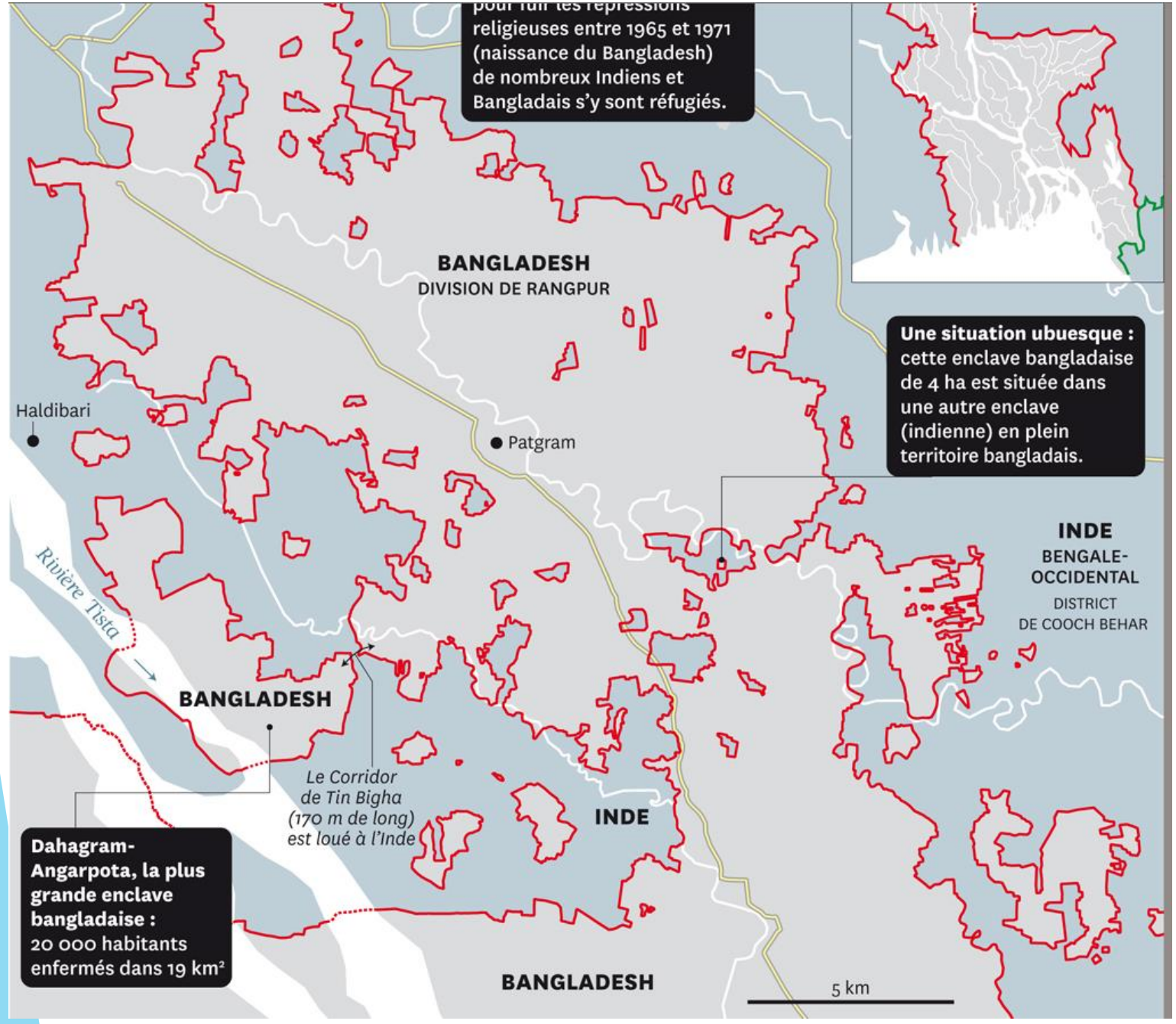

Depuis 1993, l'Inde a fermé la quasi-totalité de ses 3 400 km de frontière terrestre avec le Bangladesh, qu'elle accuse d'être la source d'une importante immigration clandestine.

Dans le Nord, la situation est extrêmement complexe à cause d'une multitude d'enclaves de part et d'autre de la frontière. **On en dénombre environ 198 : 106 en Inde et 92 au Bangladesh.**

De 50 000 à 100 000 habitants y vivent sans aucun service public. Sans titre de nationalité, ils sont considérés comme apatrides.

Le tracé particulièrement sinueux de cette frontière est le fruit de siècles de guerres et de traités de paix peu précis. En 2011, les deux pays ont signé un accord pour faciliter la vie des habitants de ces enclaves, mais il n'a toujours pas été ratifié par le Parlement indien.

Repris de Courrier international

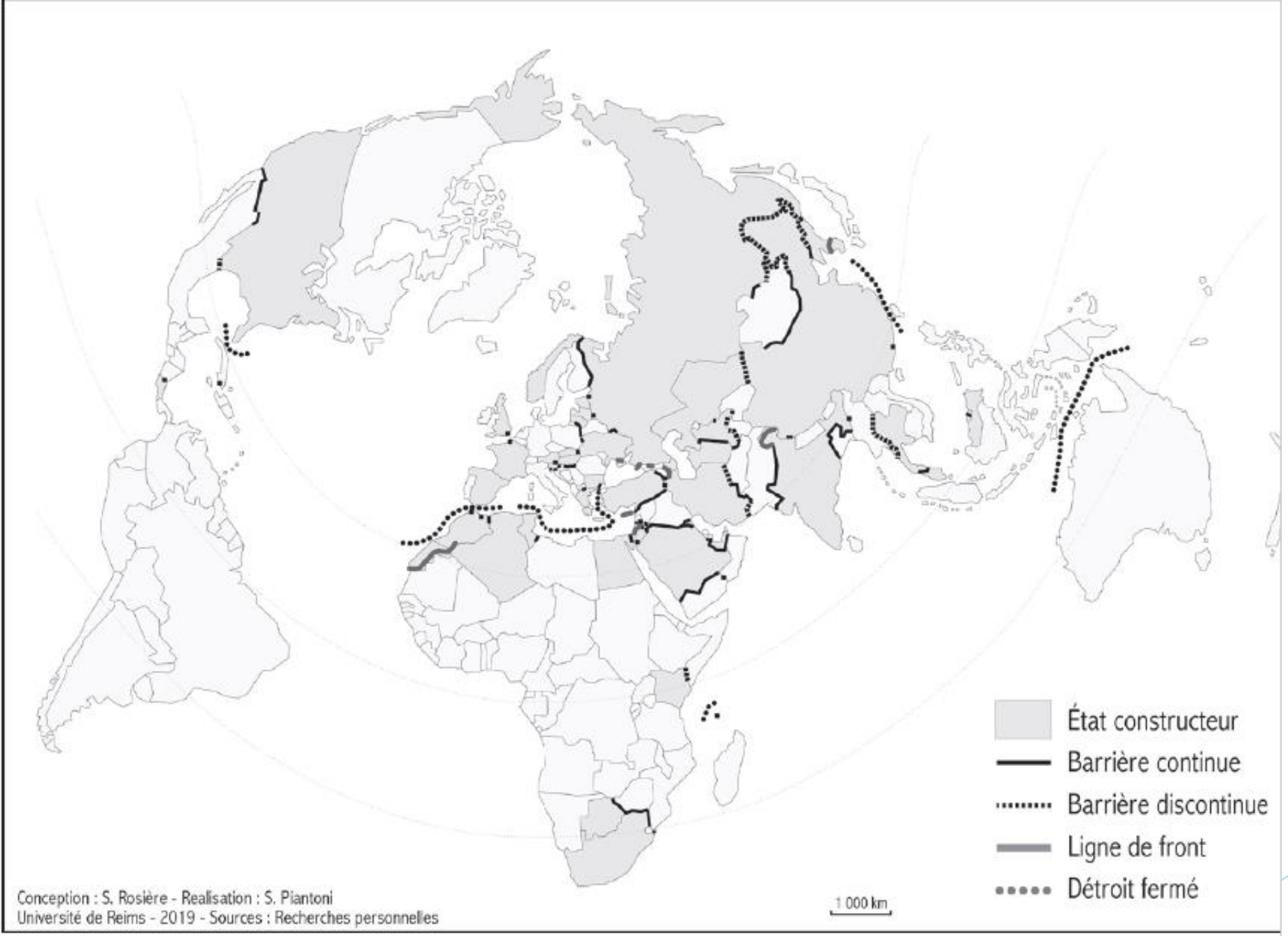

La barriérisation

Terme mur souvent employé mais paysagèrement rarement des murs au sens strict.

Toute une technologie associée

Le cas de la covid 19 : l'activation des frontières comme barrière à la pandémie

Source : Rosière S., 2020, *Frontières de fer*, syllepses.

1ère liberté : survol	
2éme liberté : escale technique	
3éme et 4éme libertés : embarquement et débarquement de passagers	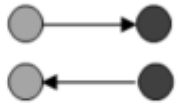
5éme liberté : continuation vers un pays tiers	
6éme liberté : correspondances	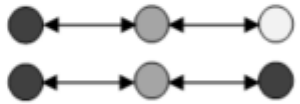
7éme trafic entre deux pays tiers	
8éme : continuation en cabotage	
9éme : cabotage	

Les libertés aériennes

L'Algérie interdit son espace aérien aux avions militaires français

Cette décision est le dernier épisode dans les relations toujours plus tendues entre Paris et Alger, alors qu'approche le soixantième anniversaire de la fin de la guerre d'Algérie.

franceinfo avec AFP
France Télévisions

03/10/2021, francetvinfo.fr

L’extension des frontières

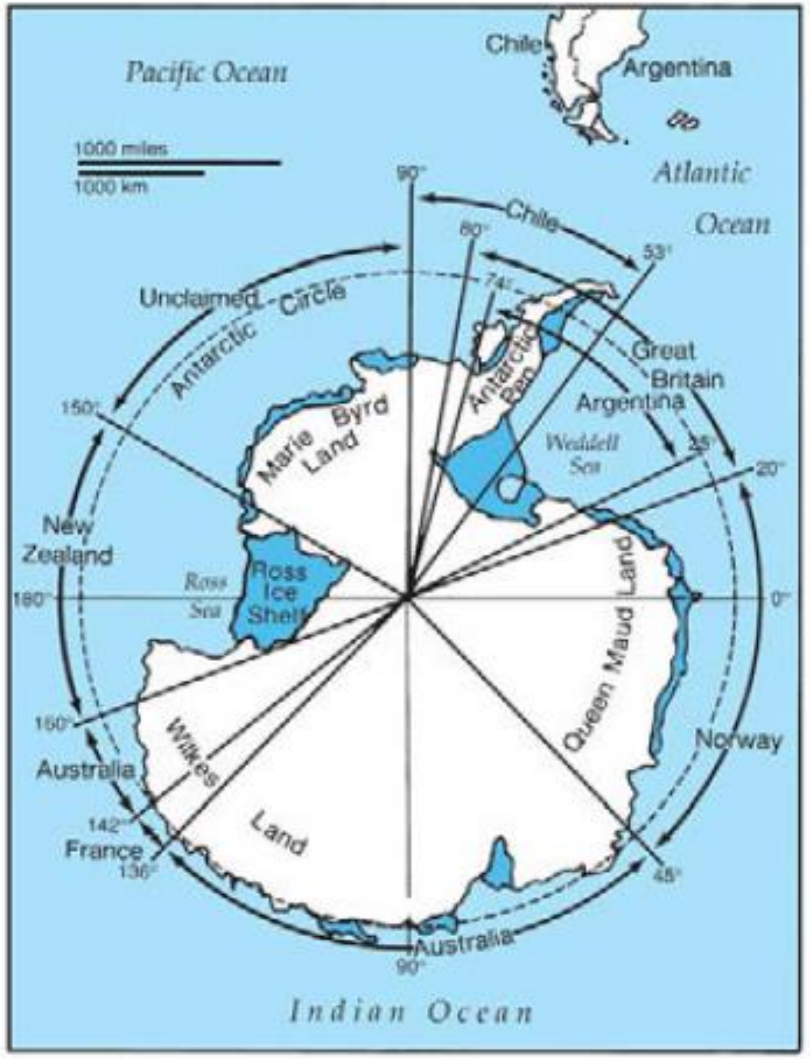

Figure 12.3 **Territorial claims in Antarctica.** Seven countries claim sovereignty over portions of Antarctica, and those of Argentina, Chile, and the United Kingdom overlap. The Antarctic Treaty of 1959 froze those claims for 30 years, banned further land claims, and made scientific research the primary use of the continent. The treaty was extended for 50 years in 1991. Antarctica is neither a sovereign state—it has no permanent inhabitants or local government—nor a part of one.

Refuser des frontières pour certains espaces

Source : Fellmann JD., Getis A. et J , 2003, Human Geography, landscapes of human activities, McGraw Hill Education

Et aussi…

- La mer
- Le cyberespace
- L’espace??

Quand la frontière n’est plus sur la frontière

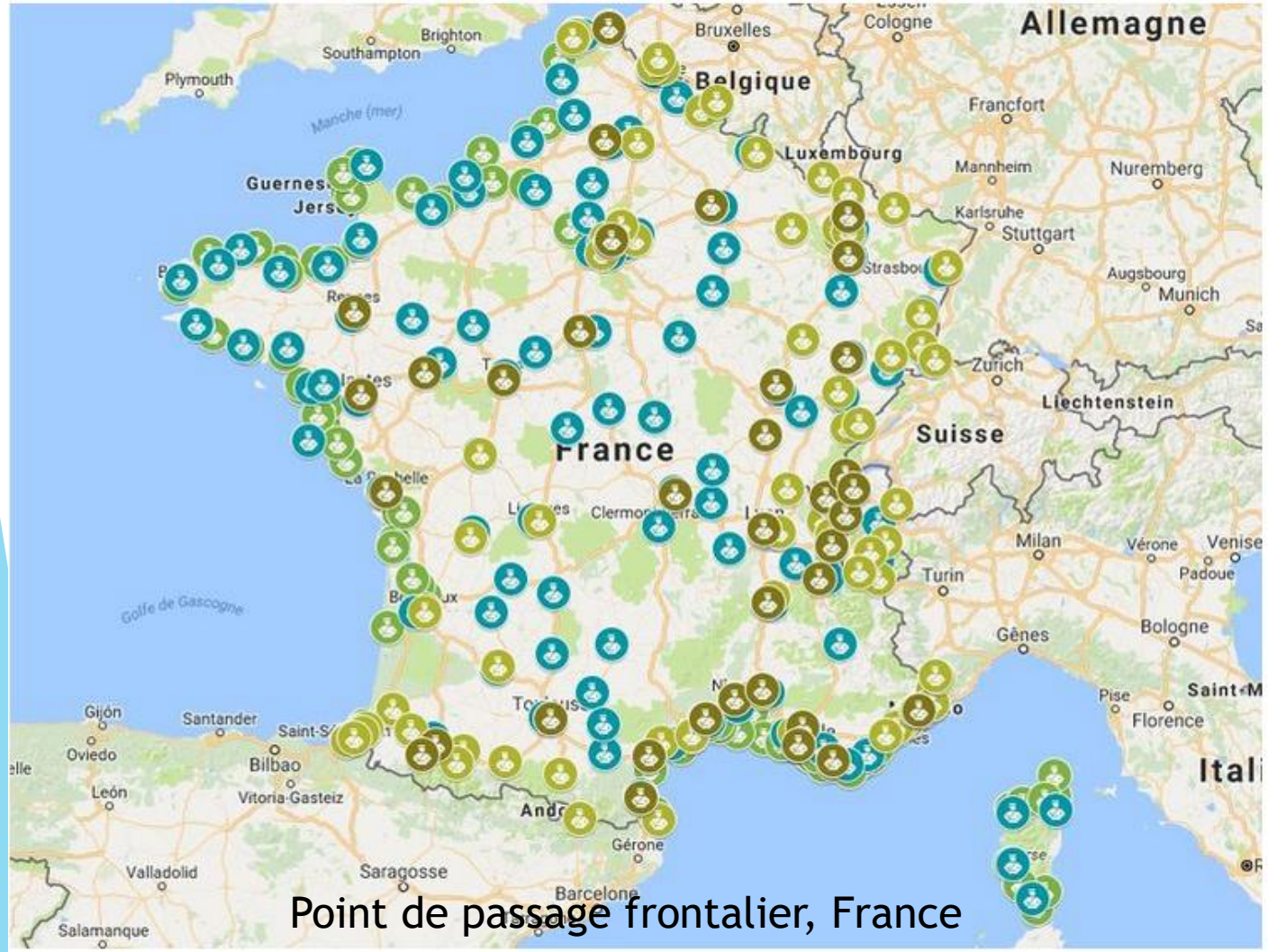

Point de passage frontalier, France

Capture écran

https://www.parisaeroport.fr/passagers/preparation-vol/controles-surete-securite

samedi 6 m... | Débuter avec Firefox | Le Monde - retour à la... | Autres marque-pa

fr | Passagers

PARIS AÉROPORT

Vols | Accès | Préparer | Parking | Services | Shopping | Réserver

Accueil > Préparer > Contrôles de sûreté

Passer la frontière plus facilement et plus rapidement avec le dispositif « Parafe »

Paris Aéroport, conjointement avec les services de l'Etat, a équipé tous les terminaux de ses aéroports parisiens du **dispositif de sas « Parafe »** (*Passage automatisé rapide aux frontières extérieures*), **automatisant** ainsi **les entrées et les sorties du territoire**.

Vous pouvez utiliser ce dispositif **si vous êtes détenteurs d'un passeport biométrique et** ressortissant **de l'un des 27 pays de l'UE**, mais aussi de la **Suisse**, de l'**Islande**, du **Liechtenstein** et de la **Norvège**.
Le mode d'emploi est indiqué à l'entrée de chaque sas.

Les autres nationalités utiliseront le parcours habituel des contrôles de passeport à la Police aux Frontières.

Contrôles de sûreté : l'étape clé avant d'embarquer

Captures écran site aéroport de paris, 10/10/2021

- 17678 aéroports (2015, ACI), « *point d'entrée et de sortie pour le trafic aérien international, où les formalités relatives aux douanes , à l'immigration, à la santé publique et animale, les dispositifs de quarantaine et autres procédures similaires sont conduites* » env. 1500 dans les faits.

- Principe : L'Etat accueillant est souverain, sauf dans le cas particulier de l'Espace Schengen, pour décider de l'entrée d'un ressortissant étranger. Le droit de sortie d'un territoire national est en effet désormais beaucoup plus large que le droit d'entrée sur un territoire étranger (Whithol de Wenden, 2014). Même dans le cas de l Espace Schengen, le rétablissement des frontières intérieures est possible , comme c est le cas actuellement lors de la crise du Covid 19

- La frontière aéroportuaire forme donc une discontinuité qui n’est pas géographiquement périphérique par rapport au territoire national comme c’est le cas des frontières terrestres et maritimes mais située en son cœur même. Ainsi, avec 69,8 M de passagers internationaux en 2019, Roissy est un pôle frontalier 2,8 fois plus important que Calais avec 9 M de passagers ferry en 2017), 2,6 M de véhicules empruntant le Shuttle et 11 M de passagers Eurostar en 2019.

Tableau 1 – Dire la frontière : un défi à l'aéroport.

	Catégories duales	Fonction frontalière étatique	Ambiguïté de la terminologie
Catégories juridiques	*Zone publique* et *zone réservée*[7] ou *côté ville* et *côté piste*[8]	Fonction de filtrage de l'accès à la frontière. Seuls les passagers et certains agents sont habilités à accéder à la zone réservée.	La restriction d'accès répond aussi à des préoccupations anti-terroristes (sûreté). La zone réservée enveloppe la zone soumise à contrôle systématique d'*inspection filtrage* pour intercepter les objets interdits en cabine, *zone critique*, de protection maximale[9].
	Zone Schengen et *zone internationale*	Fonction de contrôle policier aux frontières extérieures : la zone réservée est séparée entre destinations Schengen et non Schengen.	La *zone internationale* dessert aussi diverses destinations de la France et des Pays-Bas d'outre-mer, qui ne font pas partie de l'espace Schengen[10]. Sauf pour l'aéroport de Dubaï, on parlera donc de zone hors-Schengen, expression d'usage attesté mais moins fréquente.
	Zone d'attente et reste du territoire	Fonction migratoire : zone pour laquelle la présence ne vaut pas entrée sur le territoire pour les passagers *non-admis*, le temps nécessaire à leur refoulement, ou ceux qui demandent l'asile, le temps de statuer sur le caractère manifestement infondé ou non de leur demande sur le territoire. L'aéroport de Dubaï ne dispose pas d'un tel cadre juridique[11].	La délimitation de la zone, variable, recouvre la zone hors Schengen de la plateforme, mais aussi possiblement l'ensemble des lieux où sont conduits ces passagers : tribunaux, hôpital ou centres d'hébergement. Située à côté des pistes, la zone d'attente pour les personnes en instance (ZAPI) 3, créée en 2001, est la seule structure durable d'hébergement à cet effet en France. Elle connaît un équivalent à Francfort (*Flüchtlingsunterkunft*), situé dans la zone de fret et à Schiphol, où la *structure frontalière* (*Grenshospitium*) de détention est associée à un centre de demande d'asile dans l'enceinte de l'aérogare.
Catégories usuelles	*Zone sous douane* et *zone hors douane*	Fonction fiscale : par opposition au reste de l'aéroport, la zone sous douane désigne fréquemment l'espace des boutiques hors taxes destinées aux passagers quittant l'Union européenne, après le filtre de police.	Depuis la disparition des achats hors taxes internes à l'Union européenne en 1999, la zone hors Schengen n'est plus hors taxes en direction des Îles Britanniques. Il n'y a donc pas à proprement parler de zone hors douane ou même *duty free* dans les terminaux. L'expression est d'autant plus ambiguë, qu'elle est fréquemment utilisée pour désigner l'ensemble de la zone réservée, dans laquelle les douaniers sont susceptibles d'intervenir.

Source : J.-B. Frétigny 2013.

Le régime des visas : moyen majeur de contrôle migratoire au sein de l'espace aéroportuaire.
La frontière est alors incarnée par l'agent (des douanes et/ou de police) qui vérifie, contrôle et *in fine* valide ou invalide le passage.
La frontière est donc à la fois un ensemble de dispositifs de surveillance, de cheminement imposé (M. Foucault) mais aussi la confrontation, entre un passager, considéré de facto et de jure comme étranger, qui doit prouver sa bonne foi et un détenteur de l'autorité.
On peut distinguer 5 situations de contrôles d'identité, signant l'épaisseur de la zone frontalière :

Tableau 2 – Étapes de franchissement de la frontière liées à l'État de provenance ou de destination.

Étapes de franchissement	Modalités	Destination ou provenance de personnes mobiles concernées
Contrôles de police au poste-frontière	Contrôle des documents de voyage et le cas échéant des conditions du déplacement (justification du motif, de la durée de séjour, de l'hébergement, de réservation du retour et de ressources monétaires suffisantes pour le séjour)	A destination ou en provenance de pays tiers (hors espace Schengen)
Contrôles anticipant l'accès au territoire de divers États	Contrôle de l'authenticité des documents de voyage.	Multiples destinations hors Schengen.
	Questionnement approfondi (*profiling*) à l'enregistrement.	A destination des États-Unis et d'Israël[15] tout particulièrement.
Achat en boutique en zone réservée	Contrôle de la carte d'embarquement en caisse.	A destination de l'UE ou non (exemption d'impôts indirects)*.
Contrôles de police au débarquement	Contrôle en porte d'avion ou en passerelle par les brigades mobiles d'intervention de la police aux frontières*.	Passagers en provenance de destinations catégorisées comme « sensibles » par la police aux frontières.
Contrôles de douane	Au débarquement surtout, avant accès en zone publique.	Contrôle sporadique pour les passagers en provenance de l'UE (contrôle interne à l'union douanière)*.

Source : J.-B. Frétigny 2013. * pour les trois aéroports de l'Union européenne étudiés.

les centres de rétention aéroportuaires

- matérialisent l'expérience des refusés de la frontière. Espace de confinement administratif régulé par l'autorité policière et judiciaire, cet espace intermédiaire incarne l'attente d'une décision sur la libre circulation ou non des individus jugés comme non éligibles au droit d'asile.
- Le 26 octobre 2017, une annexe du tribunal de grande instance de Bobigny a été officiellement ouverte au bord des pistes et de la zone d'attente de l'aéroport de Roissy. « *Dès l'origine, le ministère de l'Intérieur envisageait l'aménagement d'un équipement spécifique sur l'emprise de la ZAPI 3 afin d'y tenir des audiences pour le traitement du contentieux judiciaire concernant les étrangers dont l'entrée en France est refusée.* » (Maugendre, S, 2018, p. 51.). Ce système est généralisé à toute l'Europe : Lisbonne Portela, Zurich Kloten, Bucarest-Otopeni.

Sources complémentaires :

http://www.migreurop.org/article1385.html et

http://www.migreurop.org/IMG/pdf/rapport-exiles-05-12-11.pdf

La notion de frontiérité

Anne-Laure Amilhat-Szary, 2015, *Qu'est-ce qu'une frontière aujourd'hui?*, Paris, PUF.

- « En fonction de la variation de facteurs complexes, chaque individu se trouve en situation de vivre la (les) frontière(s) différemment. On pense bien sûr aux frontières internationales que les citoyens des pays riches traversent plus aisément que ceux auxquels ils tentent de restreindre l'accès à leur territoire, la limite internationale se transformant en filtre social… mais l'analyse montre un jeu plus complexe lié à la géographie des émergences économiques dans la globalisation d'une part, à la multiplication des frontières et limites de tous types d'autre part. »

La notion de frontiérité
illustration avec les VTA

- visa de court séjour uniforme Schengen/ visa de long séjour,
- VTA : visa spécifique au transit aéroportuaire : permet l'entrée en zone internationale mais non Schengen pour les titulaires d'un passeport ordinaire, de service ou spécial délivré par : Afghanistan, Bangladesh, Erythrée, Ethiopie, Ghana, Irak, Iran, Nigeria, Pakistan, République démocratique du Congo, Somalie, Sri Lanka. d'un passeport ordinaire délivré par : Cameroun, République centrafricaine, Congo (Brazzaville), Côte d'Ivoire, Cuba, République Dominicaine, Guinée (Conakry), Haïti, Mali, Mauritanie, Philippines, Russie (si vous arrivez en provenance d'un aéroport situé en Arménie, Azerbaïdjan, Géorgie, Ukraine, Biélorussie, Moldavie, Turquie ou Egypte), Sénégal, Sierra Leone, Soudan, Soudan du sud, Syrie, Tchad. D'un document de voyage délivré par les autorités des pays précités sans en avoir la nationalité. Du document de voyage pour réfugié palestinien. Du document de voyage pour réfugié palestinien délivré par les autorités égyptiennes, libanaises ou syriennes. D'un statut de réfugiés originaires des pays précités.

- → Bref, géographie de la suspicion où certains citoyens étrangers auraient davantage à prouver que d'autres

Source : https://france-visas.gouv.fr/fr_FR/web/france-visas/voyageur-en-transit

Externalisation

P.Sierra, 2023

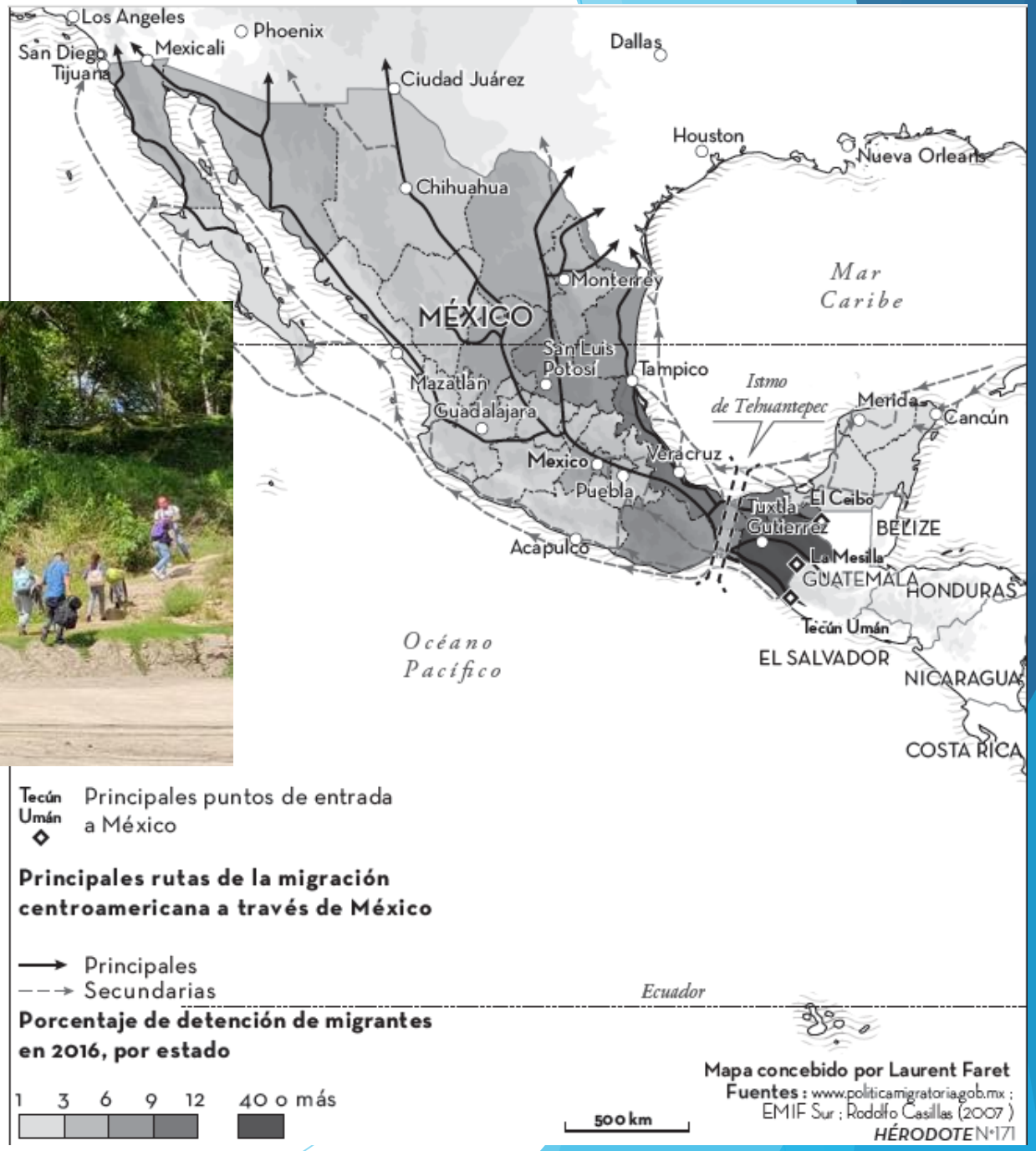

Faret L, 2019

« Debordering/rebordering »

Espaces interstitiels

DMZ
Zones démilitarisées ss supervision de l'onu

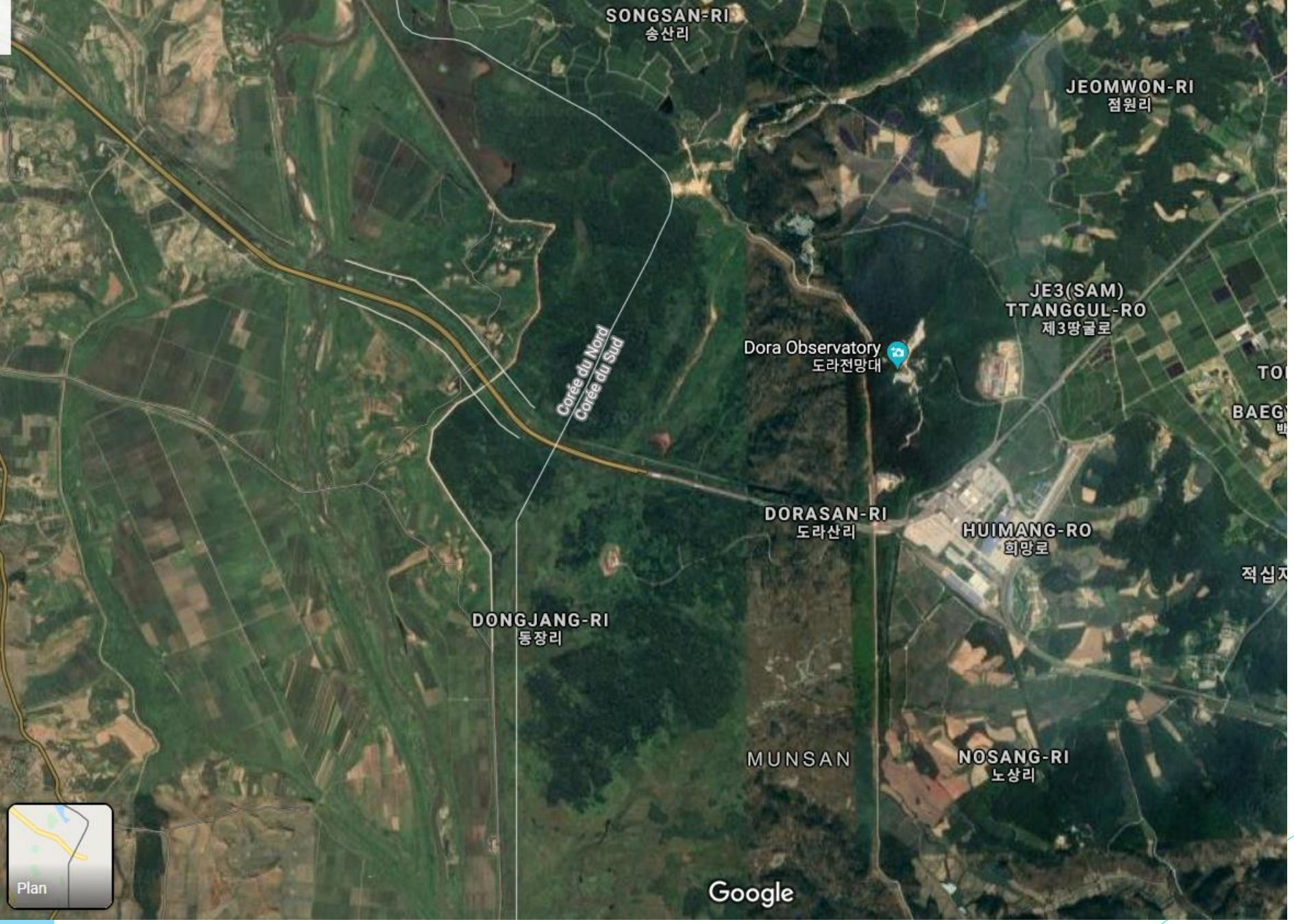

Capture écran maps google, 2018

B. Frontières et organisation de l’espace

- Frontière = séparation
- Proximité = relation
- « La frontière objet géographique qui met de la distance dans la proximité »C Arbaret Schulz

Cliché F Benhammou, 2018

Frontière : marque l’espace

- Lien ambivalent avec le paysage

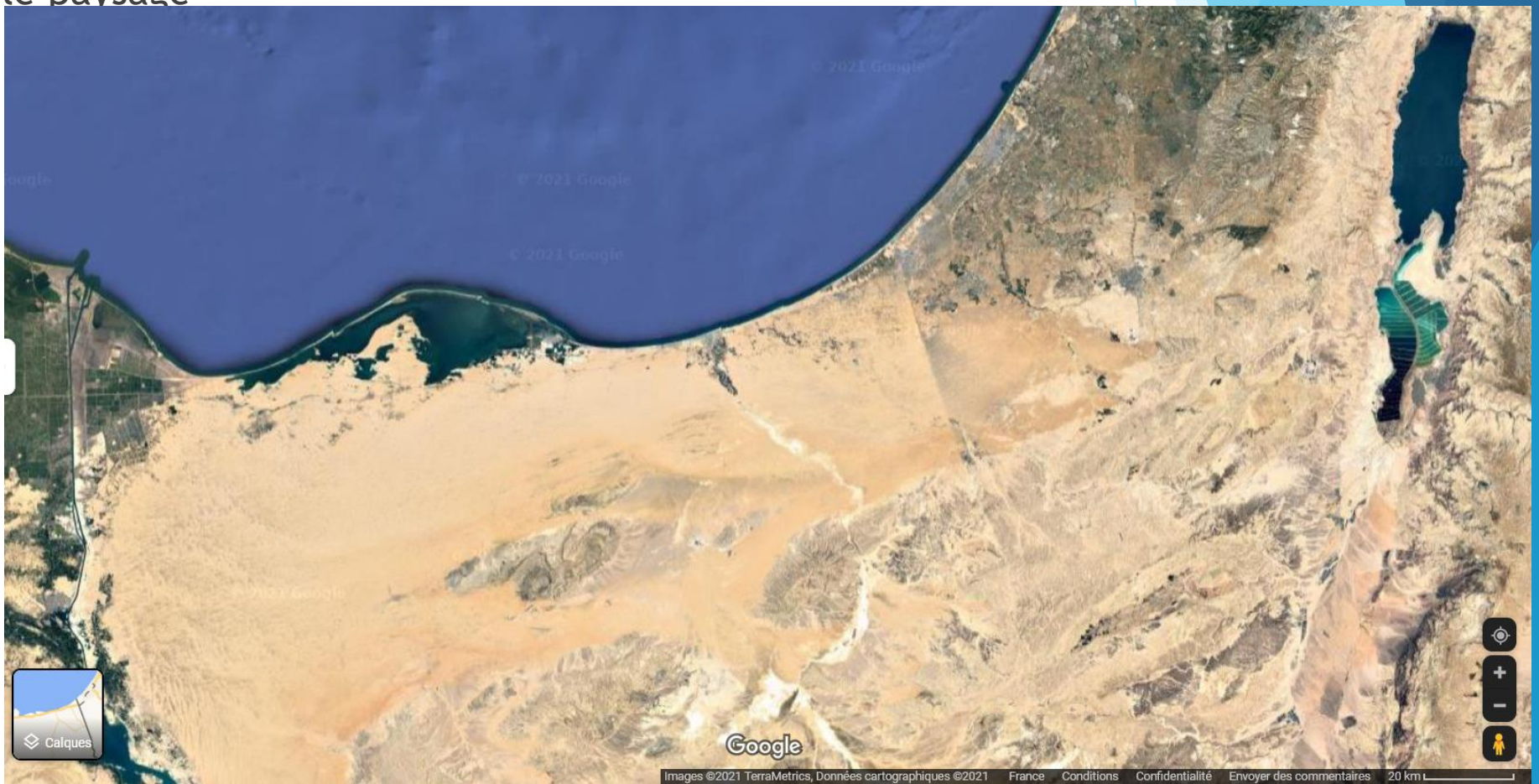

Maps google, capture d’écran

Frontière : marque l’espace

- Lien ambivalent avec le paysage

Google
Images ©2021 CNES / Airbus, Landsat / Copernicus, Maxar Technologies, U.S. Geological Survey, Données cartographiques ©2021
France
Conditions
Confidentialité
Envoyer des commentaires
1 km

Frontière ressource

- Contact : de deux marchés
- Ressource touristique

Aperçu rapide

Le nec plus ultra de la zone démilitarisée et...

80 avis

Laissez votre guide vous accompagner lors d'une visite privée de la zone démilitarisée...

à partir de
242,07€

Plus d'Infos

(주)판문점트레블센터
Panmunjom Travel Center

JAPANESE | KOREAN | ENGLISH | CHINESE | SITEMAP

Please enter a query.

DMZ | Infiltration Tunnels | Korean War | United Nations Command | General Information

PREMIUM Panmunjom(JSA) tour with a North Korean defector

ONE KOREA

Special Tour DMZ

Mega Tour

Features

- Our company (PTC) has devoted to create these tour programs to give tourists an accurate understanding of the North Korean regime and the implications of its policies and philosophy on the countries around it, as well as the rest of the world.

1. Departs Tuesday Through Friday at 09:30am from the Panmunjom Travel Center in Koreana Hotel, Sejong-daero. Please note: tours are prohibited on Military training days and National Holidays.
2. Panmunjom is located inside the Demilitarized Zone (DMZ) and is the closest location to North Korea for visitors to see. The tension is very high and only a limited number of people are allowed to visit Panmunjom at one time.
3. Unique program only provided by Panmunjom Travel Center(PTC). This will be a special opportunity to experience the reality of North Korea and attain a better understanding of the situation. North Korean defector will brief about life in North Korea before visiting the JSA.

Tour Rules

1. Tourists must bring passport on tour day
2. Clothing Regulations: No worn or faded jeans, exercise clothes, sleeveless shirts, miniskirts, knee trousers, sandals and slippers, round neck t shirt
3. Children under 11 years old are not allowed on the tours
4. Consumption of alcohol is strictly prohibited
5. The cameras with over 90mm zomming lens are not allowed.
6. Panmunjom tours may be cancelled at any moment during the day of the tour if a particular situation arises in JSA
7. If a tour is cancelled mid-tour due to unavoidable circumstances in the DMZ no refund will be given

Source : https://www.koreadmztour.com/cust/?p_url=cust_4&B_Name=center&b_dir=talkclub&category=cust_4&b_url=contents&list_no=5616

Frontières et coopération

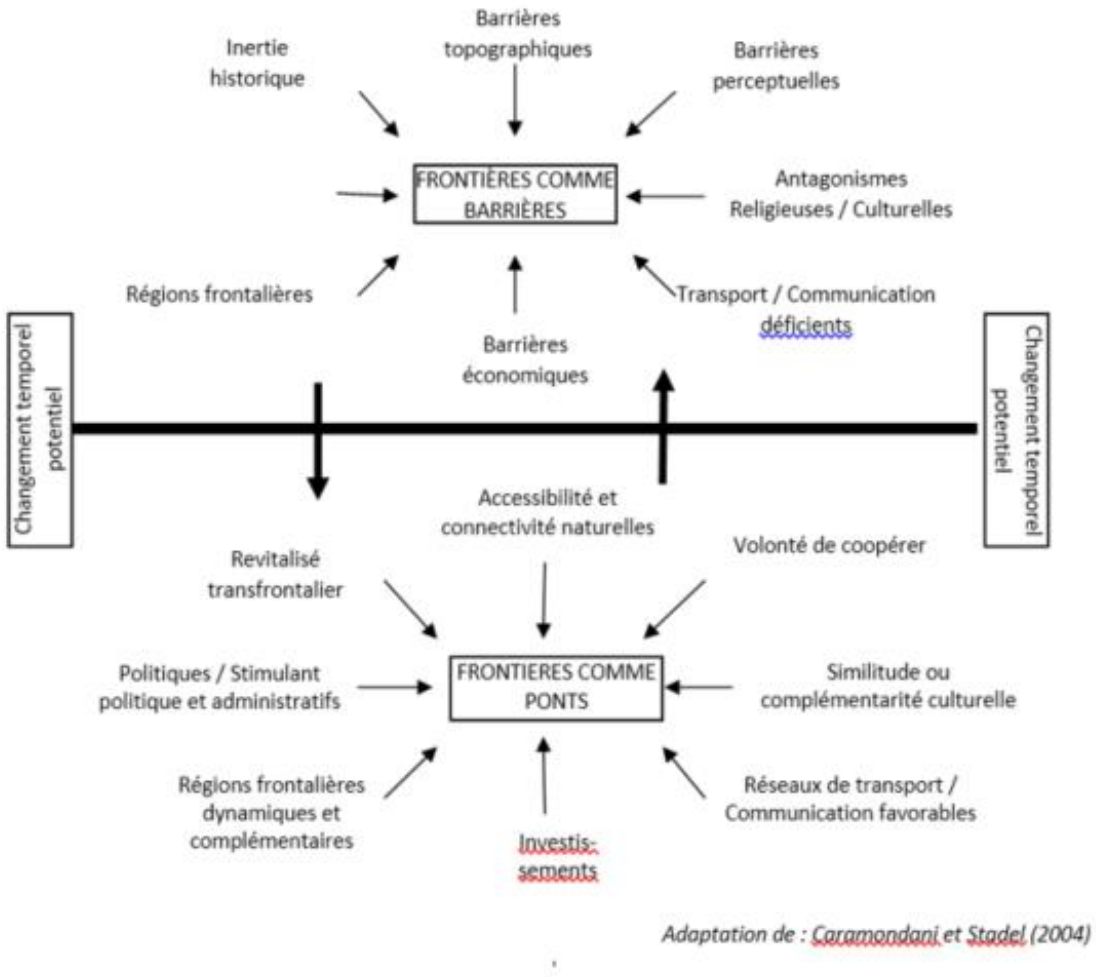

Insérer figure 5

Figure 5 Frontières barrières/frontières ponts

Repris de sierra p, 2020

Frontières et conflits : question très accessible (atlas, presse, émissions télévisées...)

- Distinguer litige/tension/ conflit
- Un nombre limité de litiges (env. 70/370 dyades)
- Stéphane Rosière a proposé une « classification polémique » selon degré de contestation.

Quelques remarques

- Ne pas limiter les frontières à la question migratoire
- Ne pas oublier dans le cadre de la « barriérisation » qu'il s'agit bien plus de filtrage : bien des frontières barrières sont extrêmement franchies.
- La notion de frontiérité est importante : ne pas limiter la frontière aux acteurs du contrôle mais penser à ceux qui la vivent (et parfois y meurent cf drame des migrant.e.s en Méditerranée).
- Sécuriser les connaissances de base et construire une collection limitée d'exemples
- Les ressources de geoconfluence notamment la biblio très pratique. Pour des schémas, geoimage cnes peut être utile. La documentation photographique permet d'avoir un panorama assez complet.

BON COURAGE!