

La limite Nord-Sud

par Vincent Capdepuy

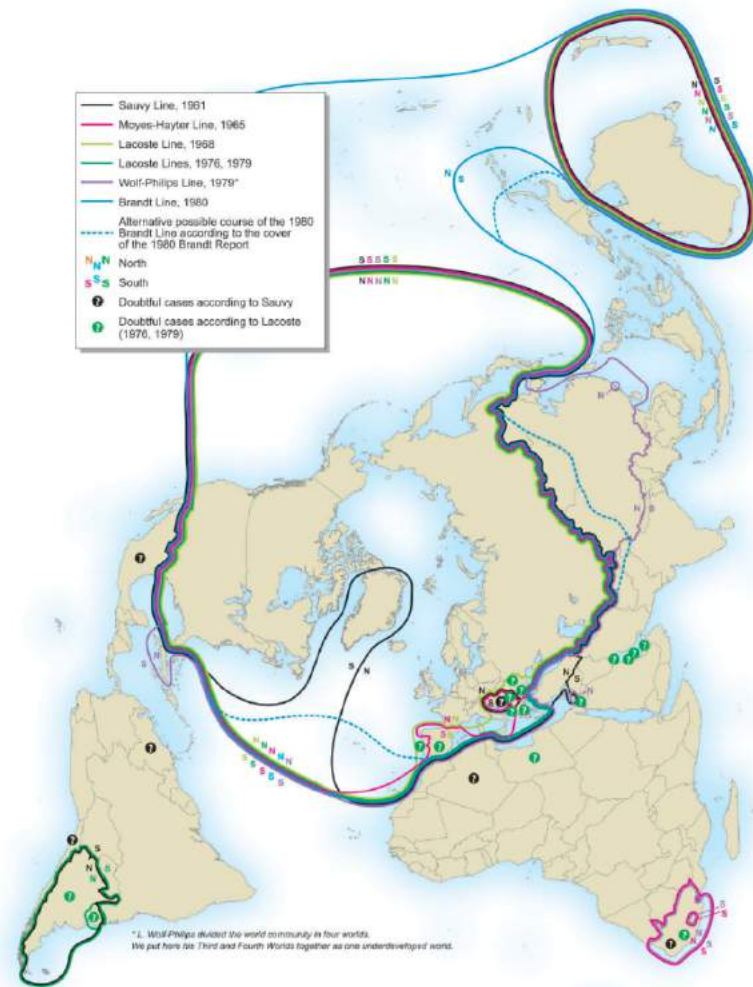


FIGURE 0.10 Selected Cold War ways of delimiting development – underdevelopment lines
 Source: Own elaboration based on Brandt 1980; Lacoste 1968: 22; Lacoste 1976: 28, 62–63; Lacoste 1979: 16; Moyes, Hayter 1965: 2; Sauvy 1961: V–VIII; Solaz 2014, 2016: 58; Wolf-Philips 1979:109–115



(noun) a vague, geographically inept and yet emotionally resonant term for what was once known as the developing world



外交部

English

Français

Español

Русский

عربي

无障碍

关怀版



搜索

首页

外交部

外交部长

外交动态

驻外机构

国家和组织

资料

政府信息公开

两微一端

首页 > 重要新闻

习近平向第37届非洲联盟峰会致贺电

2024-02-17 19:48

【中 大 小】 打印

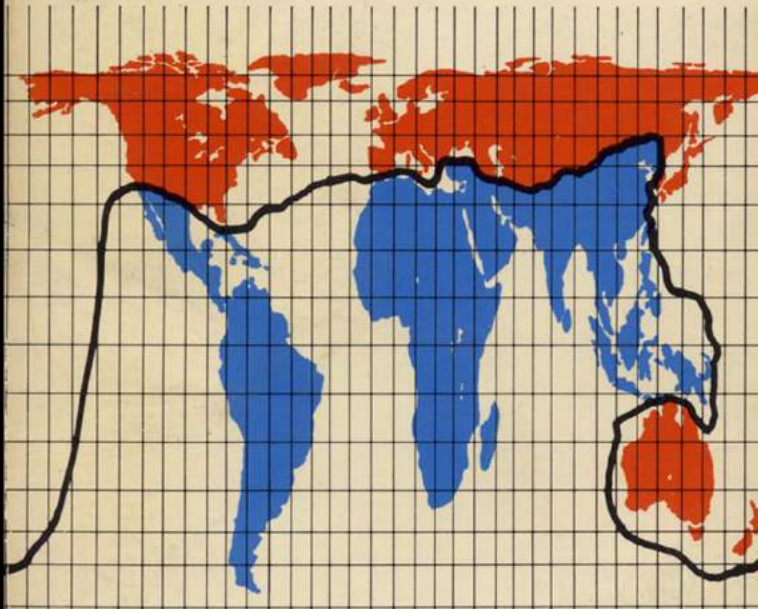
2024年2月17日，国家主席习近平致电祝贺第37届非洲联盟峰会召开。

习近平指出，当今世界正值百年未有之大变局，以中国和非洲为代表的“全球南方”蓬勃发展，深刻影响世界历史进程。非盟团结非洲国家联合自强，大力推进一体化和自贸区建设。非盟成功加入二十国集团，使非洲在全球治理中的代表性和话语权进一步提升。中方对此表示衷心祝贺。


习近平强调，过去一年里，中国和非洲关系持续深入发展，中非领导人对话会成功召开，双方决定相互支持探索各自的现代化道路，共同为实现发展愿景创造良好环境。2024年将召开中非合作论坛新一届会议，我愿同非洲国家领导人一道，着眼造福双方人民，精心规划中非合作新蓝图，推动共筑高水平中非命运共同体。

nord-sud: un programme de survie

rapport de la commission indépendante sur
les problèmes de développement international,
sous la présidence de willy brandt.



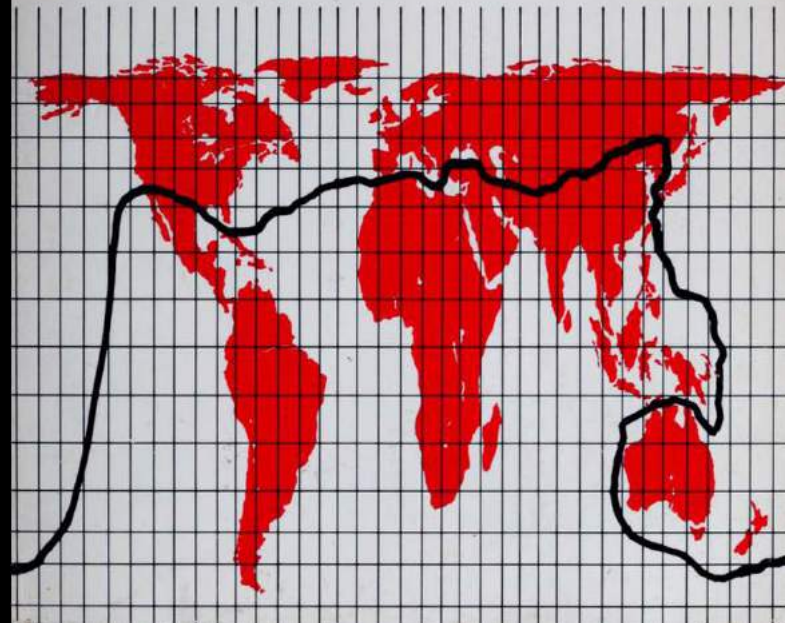
● idées / gallimard


Pan  World Affairs

NORTH- SOUTH:

A PROGRAMME FOR SURVIVAL

The Report of the Independent
Commission on International
Development Issues under the
Chairmanship of Willy Brandt





editorial puma



IDB

NORTE SUR

UN PROGRAMA
PARA
LA SUPERVIVENCIA

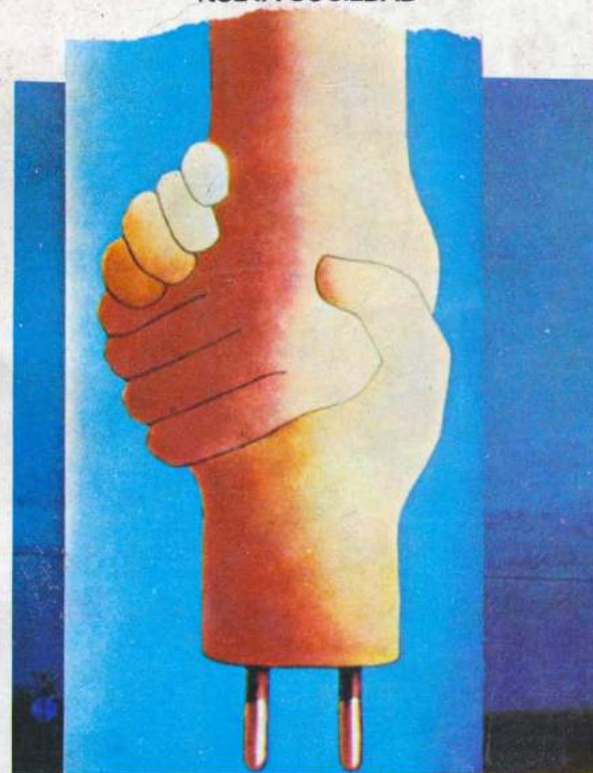
INFORME
DE LA COMISION
INDEPENDIENTE
SOBRE PROBLEMAS
INTERNACIONALES
DEL DESARROLLO
PRESIDIDA POR
WILLY BRANDT

Informe de la Comisión Brandt

Comisión Internacional sobre Problemas
Internacionales del Desarrollo

DIÁLOGO NORTE-SUR

EDITORIAL NUEVA IMAGEN
NUEVA SOCIEDAD



« Elle montre exactement la proportion de la surface des terres immergées [1]. [...] Cette projection marque un progrès important par rapport à la conception qui attribuait un rôle mondial prépondérant à l'Europe sur le plan géographique comme sur le plan culturel. »

Willy Brandt (dir.), 1980, *Nord-Sud : un programme de survie : Rapport de la Commission indépendante sur les problèmes de développement international*, Paris, Gallimard, p. 6.

« Il y a des objections évidentes à une image simplifiée montrant le monde divisé en deux camps. Le “Nord” comprend deux pays riches et industrialisés, au sud de l'équateur, l'Australie et la Nouvelle-Zélande. Dans le “Sud”, la gamme va d'une nation à demi industrialisée, en pleine expansion, comme le Brésil, à des pays pauvres enserrés par les terres, comme le Tchad, ou insulaires, comme les Maldives. Quelques pays du Sud, généralement exportateurs de pétrole, disposent d'un revenu plus élevé par habitant que certains pays du Nord. Mais d'une manière générale et bien qu'il n'y ait pas de classification uniforme ou permanente, “Nord” et “Sud” sont synonymes grosso modo de “riche” et de “pauvre”, de pays “développés” et de pays “en voie de développement”. »

Willy Brandt (dir.), 1980, *Nord-Sud : un programme de survie : Rapport de la Commission indépendante sur les problèmes de développement international*, Paris, Gallimard, p. 55.

« Nous sommes entrés dans un monde différent. C'est pourquoi il est important de se demander quels sont aujourd'hui nos objectifs communs en matière de politique économique de part et d'autre de l'Atlantique. Je dirais qu'aujourd'hui nous en avons deux, et qu'ils sont liés à un changement dans la position politique et stratégique générale de notre monde occidental. Auparavant, les problèmes de tension entre l'Est et l'Ouest étaient dominants ; maintenant, nous avons un problème Nord-Sud d'égale importance. Il est lié au premier, mais a sa propre existence, indépendante et égale. Je voulais parler des problèmes des relations entre les pays industrialisés du Nord et les pays sous-développés et en développement qui se trouvent au sud de ceux-ci, que ce soit en Amérique centrale ou du Sud, en Afrique ou au Moyen-Orient, en Asie du Sud ou dans les grands archipels du Pacifique. S'il y a douze ans, l'équilibre du monde tournait autour de la reconquête de l'Europe occidentale, maintenant il tourne autour de relations justes du Nord industriel du globe avec le Sud en développement. »

Oliver Franks, « The New International Balance: Challenge of the Western World », *Saturday Review*, vol. 43 16 janvier 1960, p. 20.

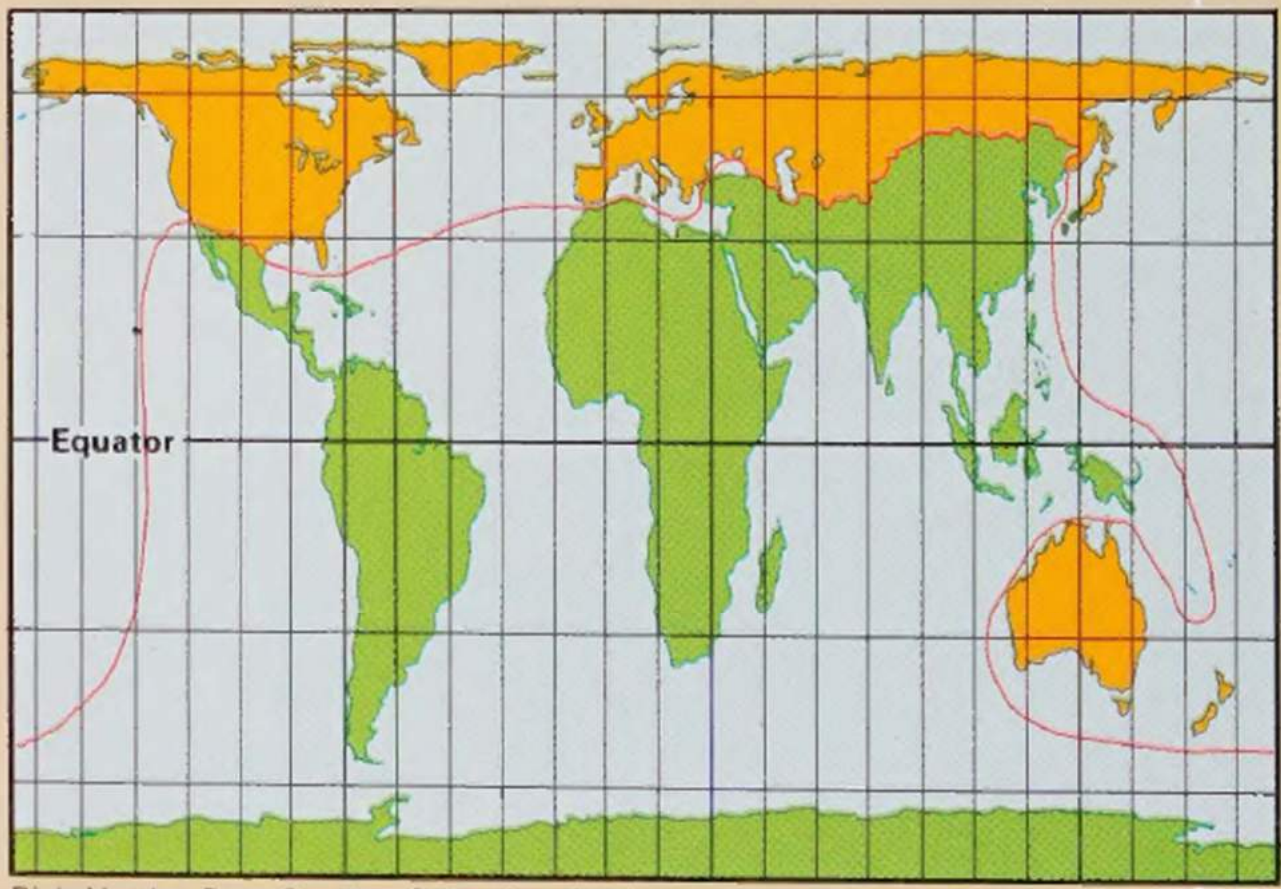
« Il est de coutume, en de telles occasions, d'offrir aux participants un souvenir de la réunion. Il se trouve qu'un de mes compatriotes a produit une nouvelle carte, une projection de la planète Terre sur laquelle, nous tous, riches et pauvres, nous devons vivre.

Au lieu de la carte conventionnelle avec l'Europe au centre, qui donne deux tiers de l'espace à l'hémisphère Nord, cette carte prête attention à l'espace où vivent les deux tiers de la population mondiale. Ce sont les problèmes de ce Tiers Monde (ou devrais-je dire des Deux Tiers du Monde ?) qui nous préoccupent dans cette Commission et qui domineront les événements politiques et économiques au moins jusqu'à la fin de ce siècle. »

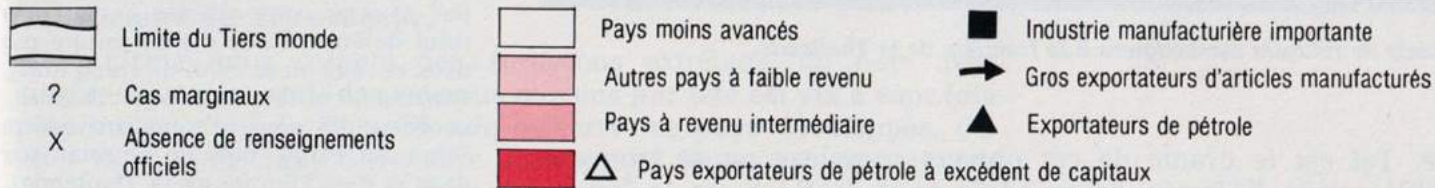
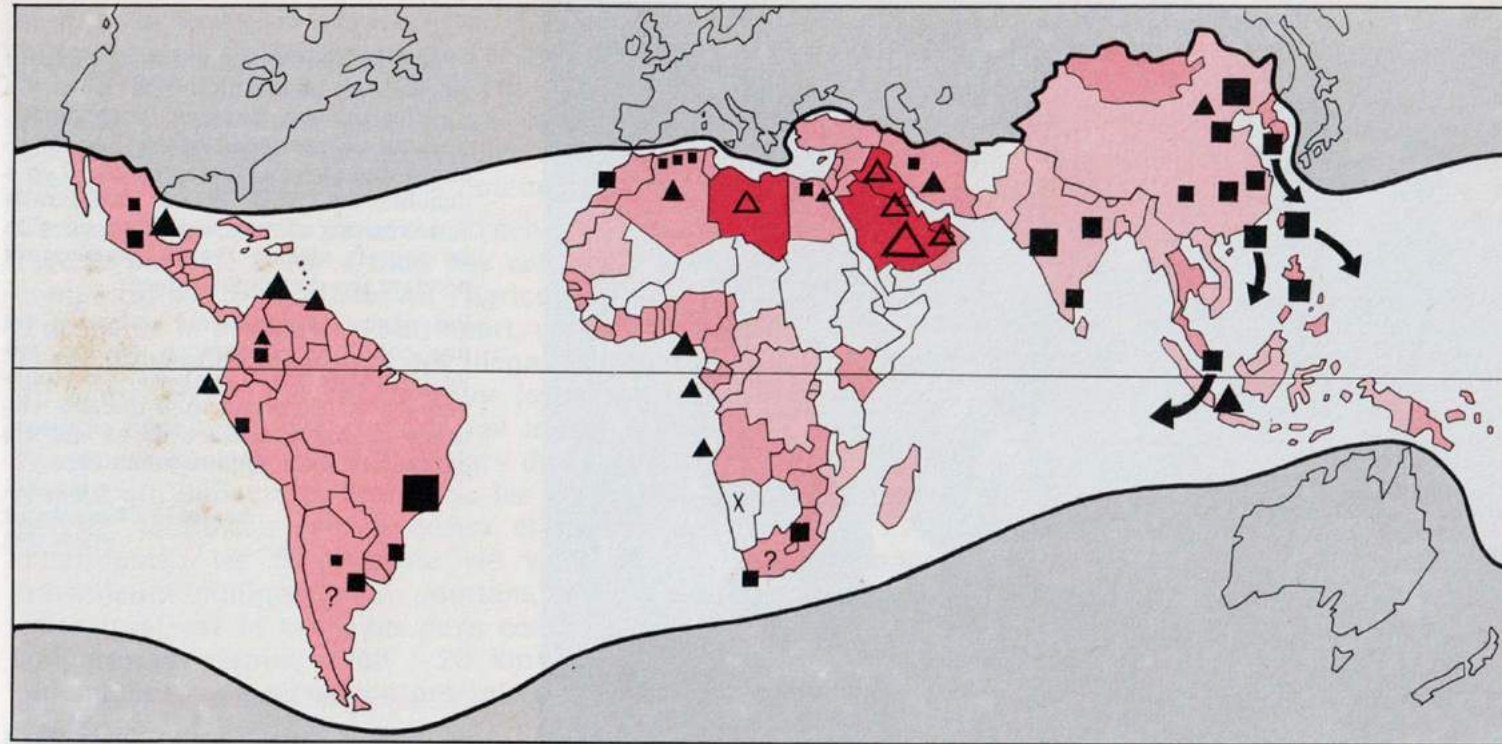
Willy Brandt, "🌍 [Opening address by Willy Brandt](#)", Gymnich Castle, 9 décembre 1977, in : Brandt Commission - Correspondence 11, 1771352, WB IBRD/IDA 03 EXC-10-4539S, Records of President Robert S. McNamara, World Bank Group Archives, Washington, D.C., United States.

Peters' projection is an equal area projection. The land masses are the correct size in relation to each other, but there is some distortion in shape. This projection has been used to emphasize the size of the poor countries of the South compared with the rich countries of the North.

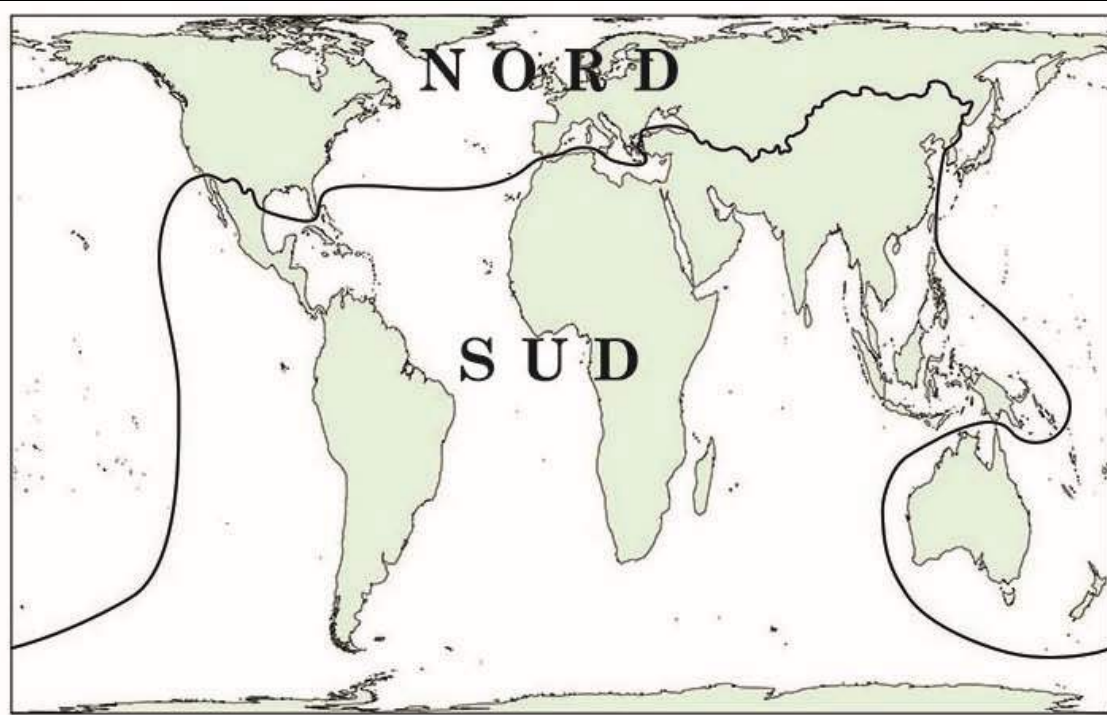
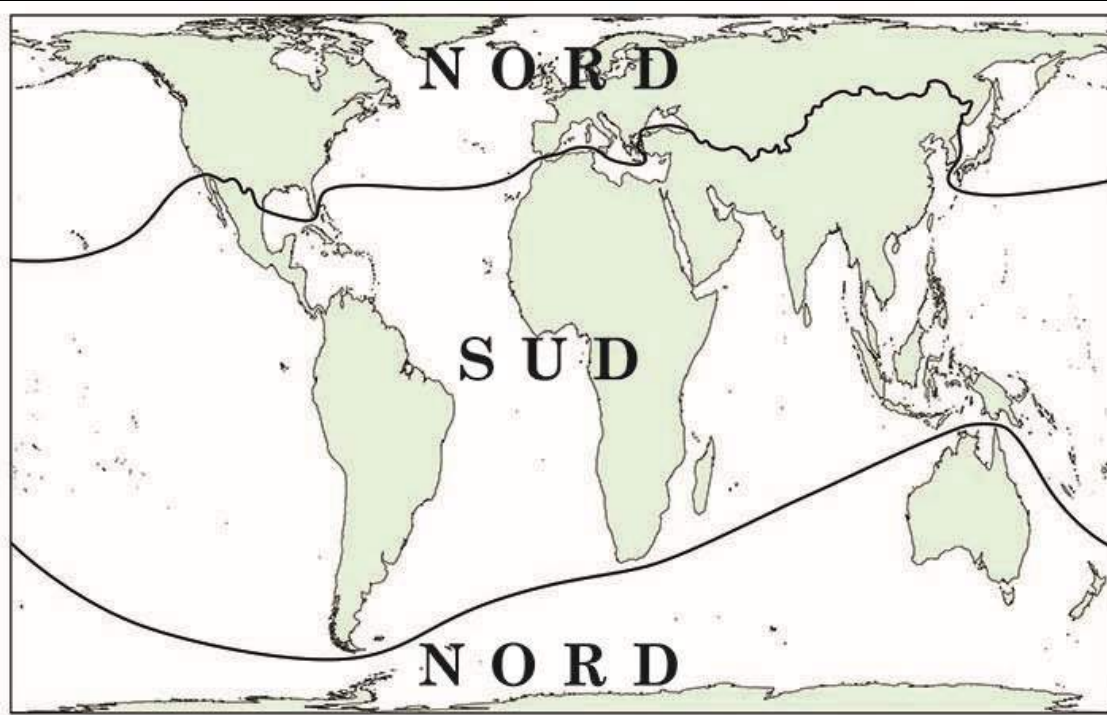
- Brandt Line
- Rich North
- Poor South.



Rich North—Poor South. Peters' projection.



1 Où arrêter le Tiers-Monde ? On pourrait y inscrire une partie de l'Europe méridionale. Même dans le cadre choisi ci-dessus certains pays sont marginaux : l'Argentine ou l'Uruguay par exemple, de souche presque entièrement européenne et de faible croissance démographique. On écarte parfois aussi l'Afrique du Sud en raison de sa puissance économique ; elle doit pourtant y figurer compte tenu des Noirs déshérités qui l'habitent : ils élèvent son taux d'accroissement humain et abaissent son P.N.B. au-dessous de celui du Brésil (qui voit également coexister une masse pauvre et prolifique avec un centre dirigeant).



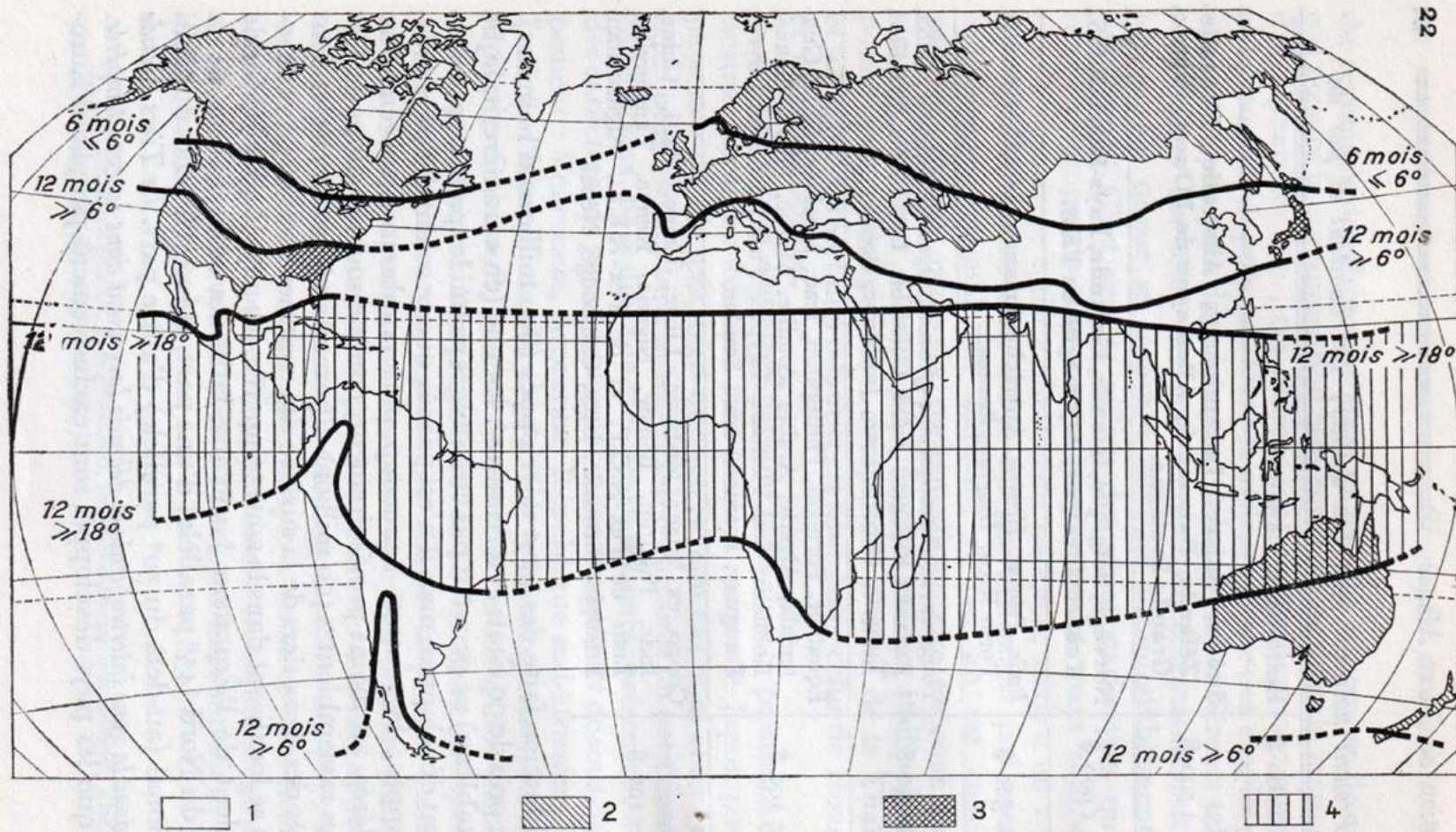


FIG. 1. — Carte schématique des limites du Tiers Monde et des principales zones thermiques du globe
 1, Pays sous-développé; 2, Pays développé; 3, Région ou pays présentant d'importantes séquelles d'une situation voisine du sous-développement
 4 Régions qui ont pendant 12 mois une température moyenne supérieure à 18°

Source : Yves Lacoste, *Géographie du sous-développement*, 1965.

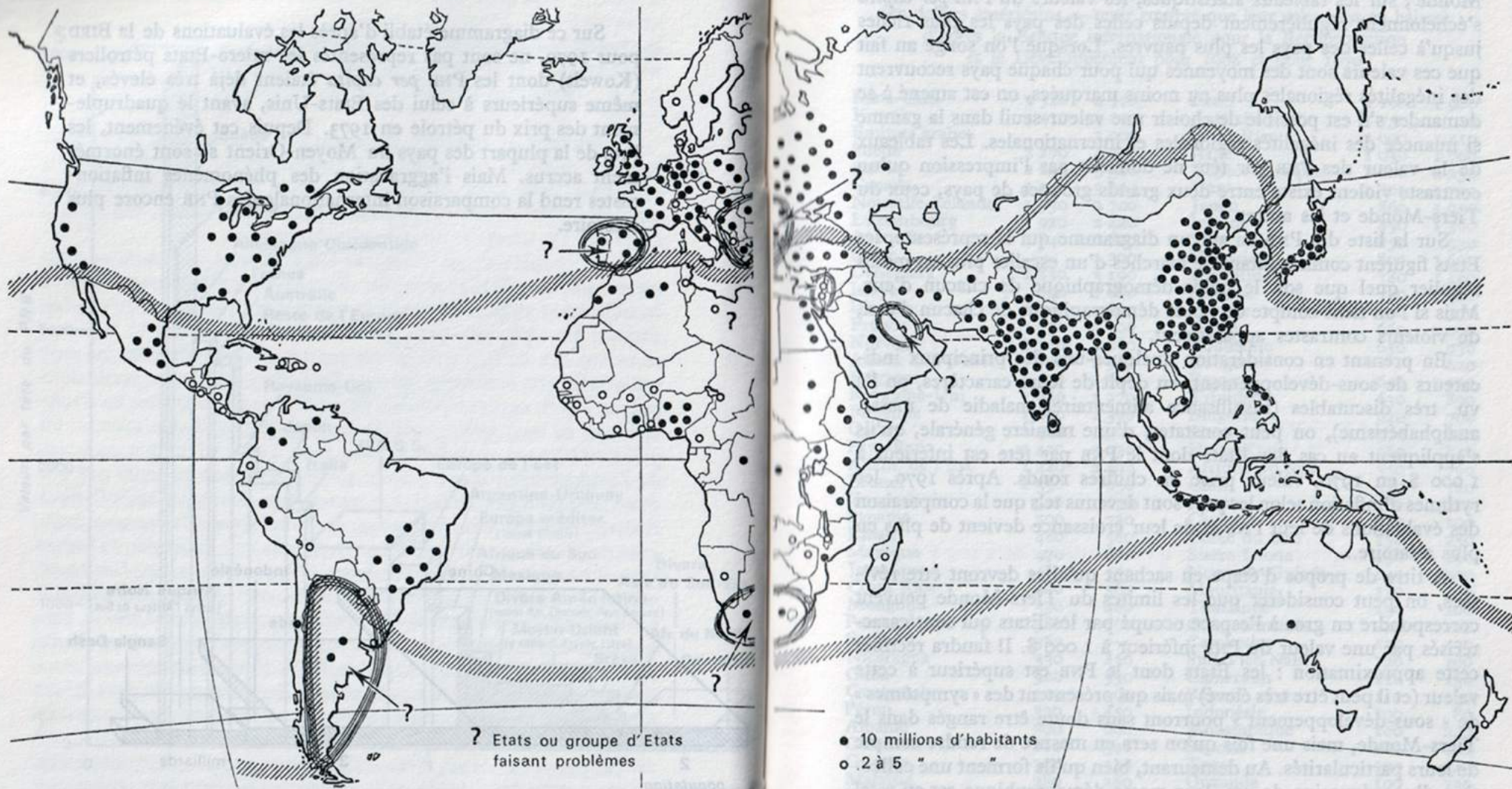


Fig. 3. — Esquisse provisoire des limites du Tiers-Monde

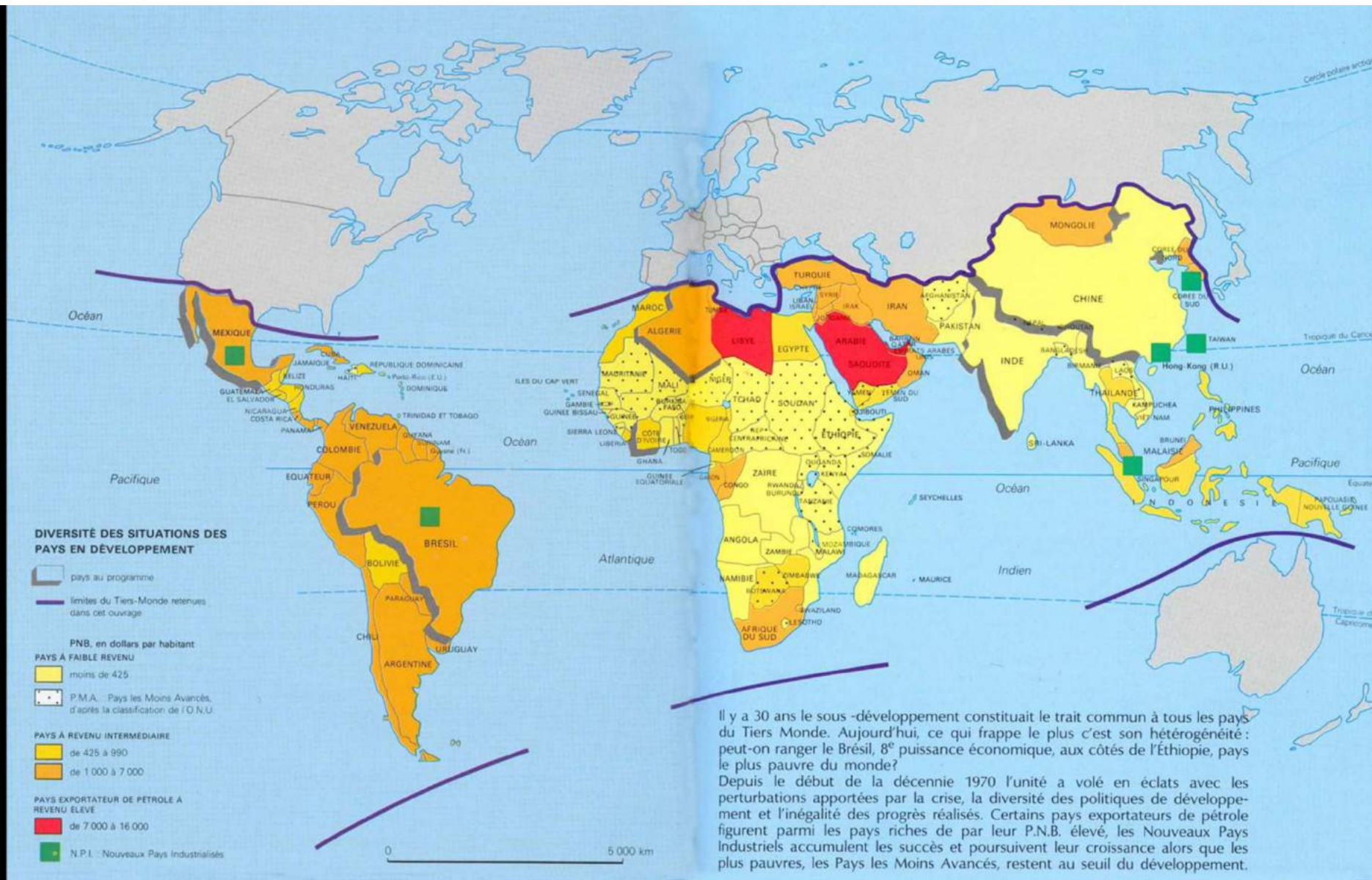
Source : Yves Lacoste, *Géographie du sous-développement*, 1981.

« Il n'est pas inutile – mais il n'est pas suffisant – de distinguer à la surface du globe quelques grands ensembles de pays (il vaudrait mieux dire grands ensembles d'États et de formations sociales), parce que l'on peut leur reconnaître, à un degré poussé d'abstraction, un certain nombre de caractéristiques communes, celles-ci n'excluant absolument pas les antagonismes au sein d'un même ensemble.

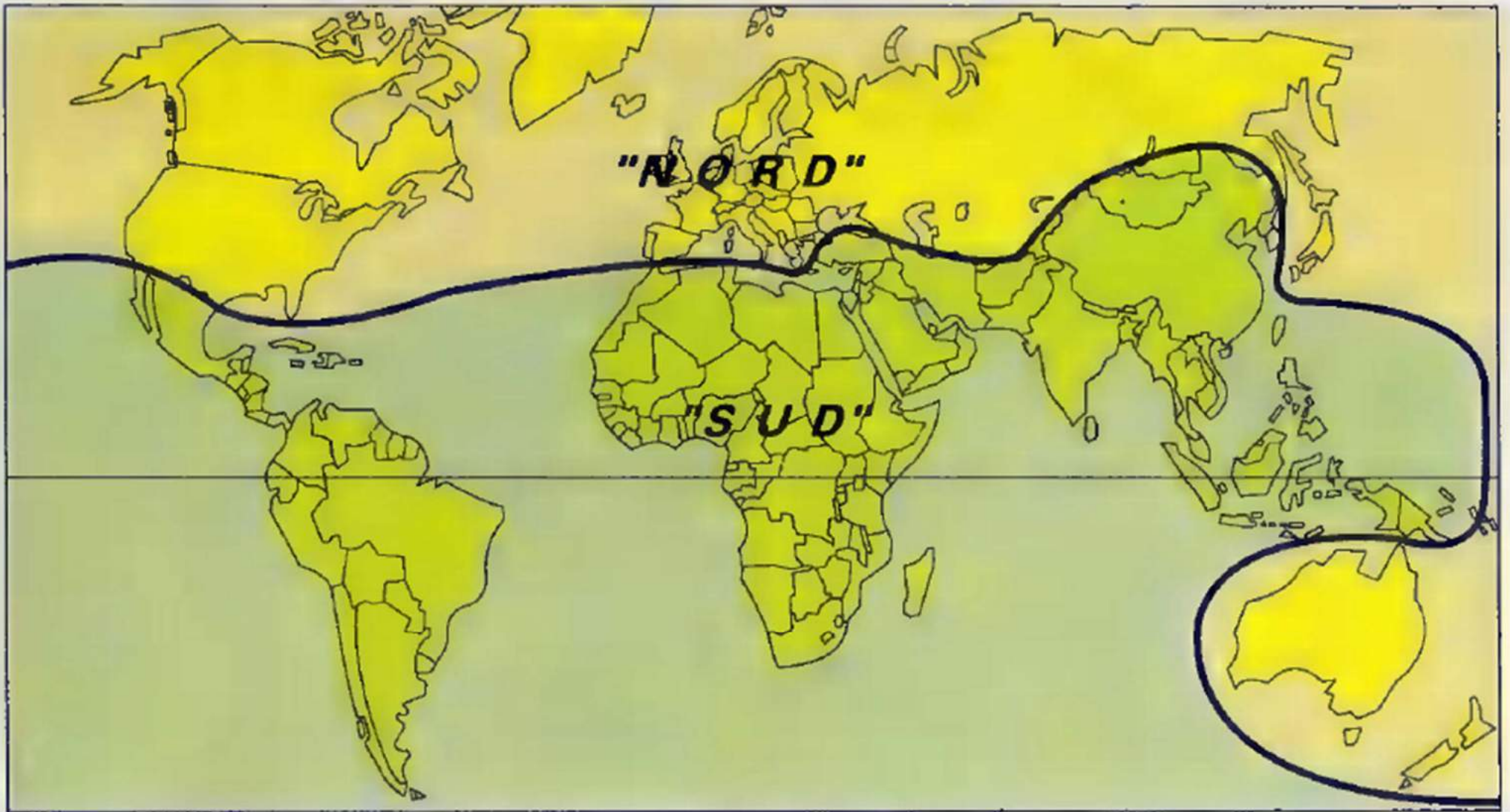
[...]

Pourtant s'il est utile de dégager ce qui permet de considérer le tiers monde comme un ensemble, malgré les affrontements qui s'y produisent, il ne faut plus négliger l'analyse de sa diversité. Trop longtemps, c'est seulement l'unité du tiers monde qui a été évoquée, célébrée, alors qu'il était pourtant évident que les États que l'on regroupait dans cet ensemble sont d'une extrême diversité, aussi bien en raison des héritages historiques, des contrastes de culture, des conditions naturelles, des structures économiques et sociales, des régimes politiques, etc. Mais les facteurs de cette diversité sont si nombreux, tellement hétéroclites qu'on renonçait à rendre compte méthodiquement de ce fouillis inextricable. L'évocation de l'unité du tiers monde permettait de laisser de côté cet embrouillamini, d'avoir une représentation du monde beaucoup plus simple, fondée sur un dualisme économique manichéen (pays développés/pays sous-développés) et de tenir des raisonnements relativement simples sur les mécanismes historiques de l'"échange inégal" entre un "centre" dominant et une "périphérie" dominée. »

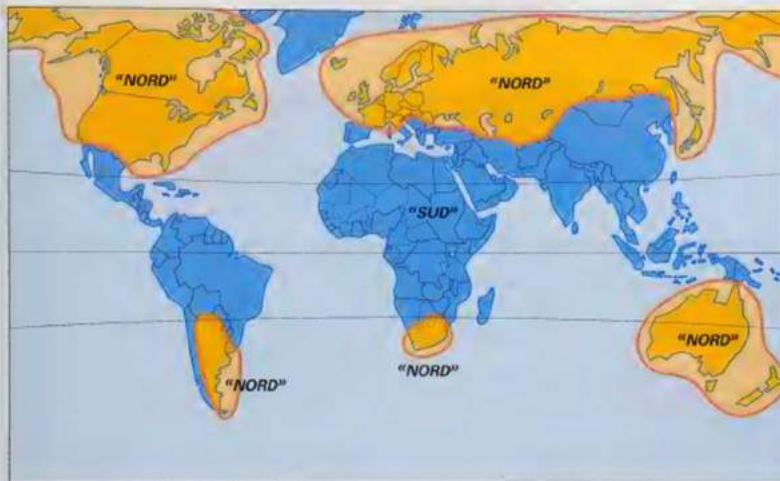
Yves Lacoste, *Unité et diversité du tiers monde*, Paris, François Maspero, 1980, vol. 1, *Des représentations planétaires aux stratégies sur le terrain*, p. 10.



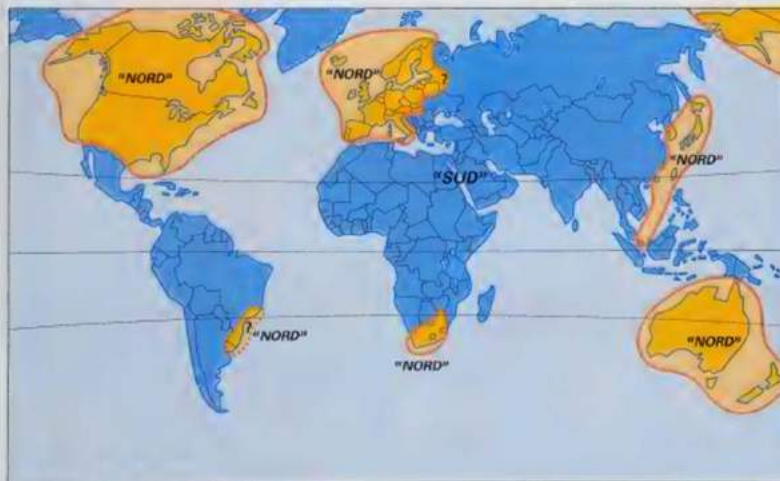
Source : manuel de terminale, Hatier, 1989.



Source : Rémy Knafou (dir.), *Géographie Term. ABCD : L'espace mondial*, Paris, Belin, 1989, p. 13.



3 LA LIMITE ENTRE LE "NORD" ET LE "SUD" EN 1950




4 LA LIMITE ENTRE LE "NORD" ET LE "SUD" EN 1995

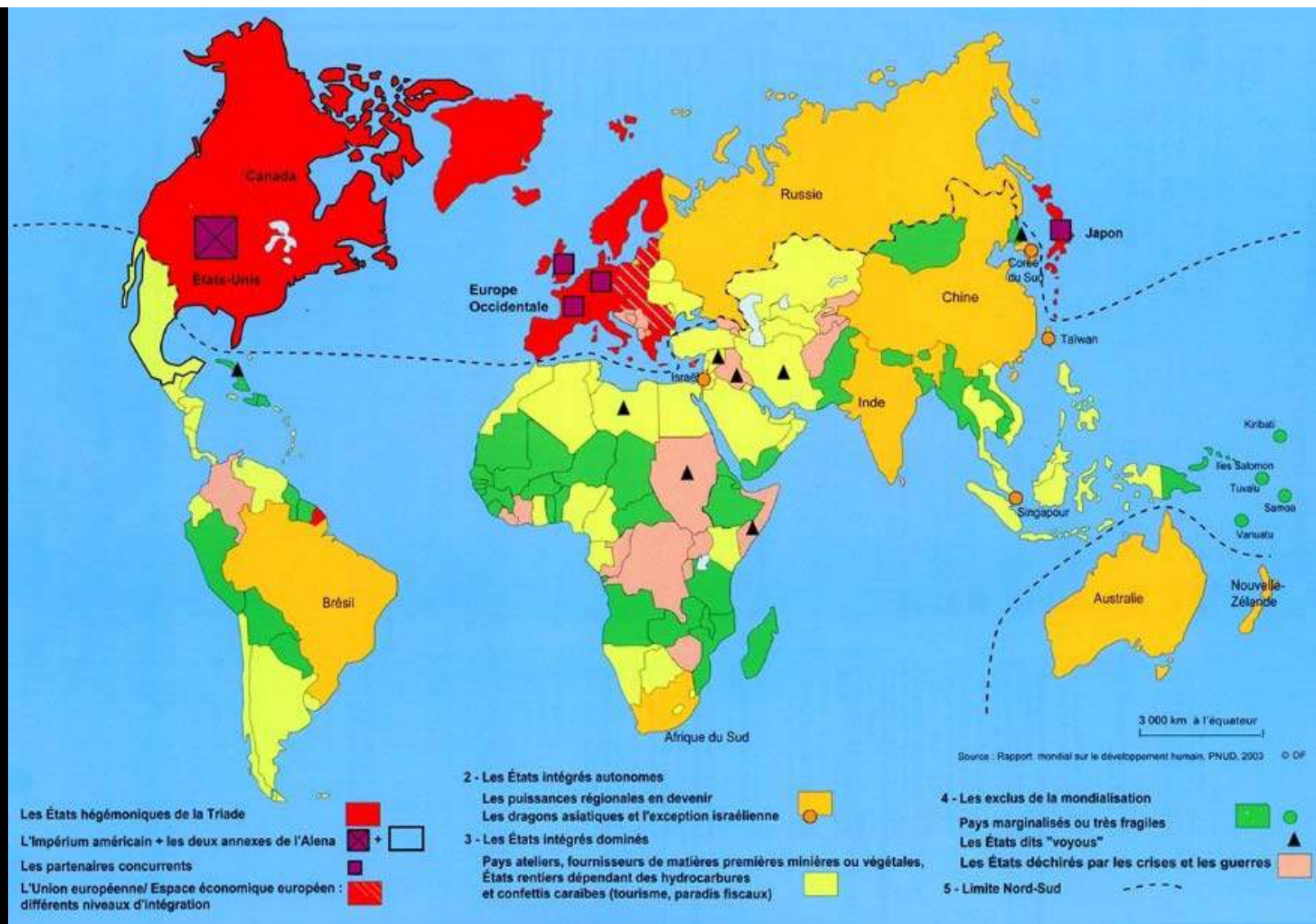
Source : manuel de terminale, Belin, 1995, p. 45

Histoire Géographie

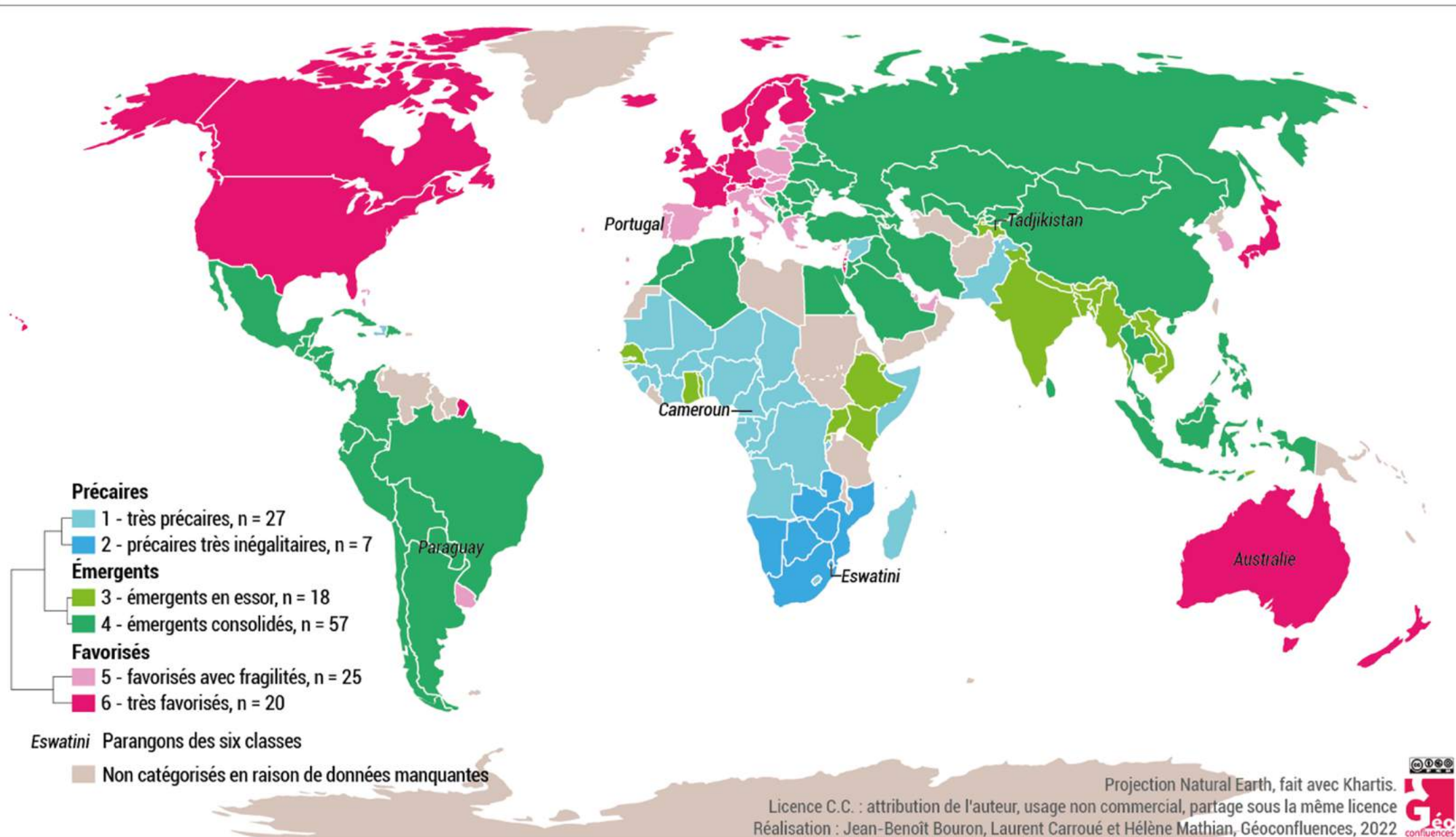
TERMINALE
STT

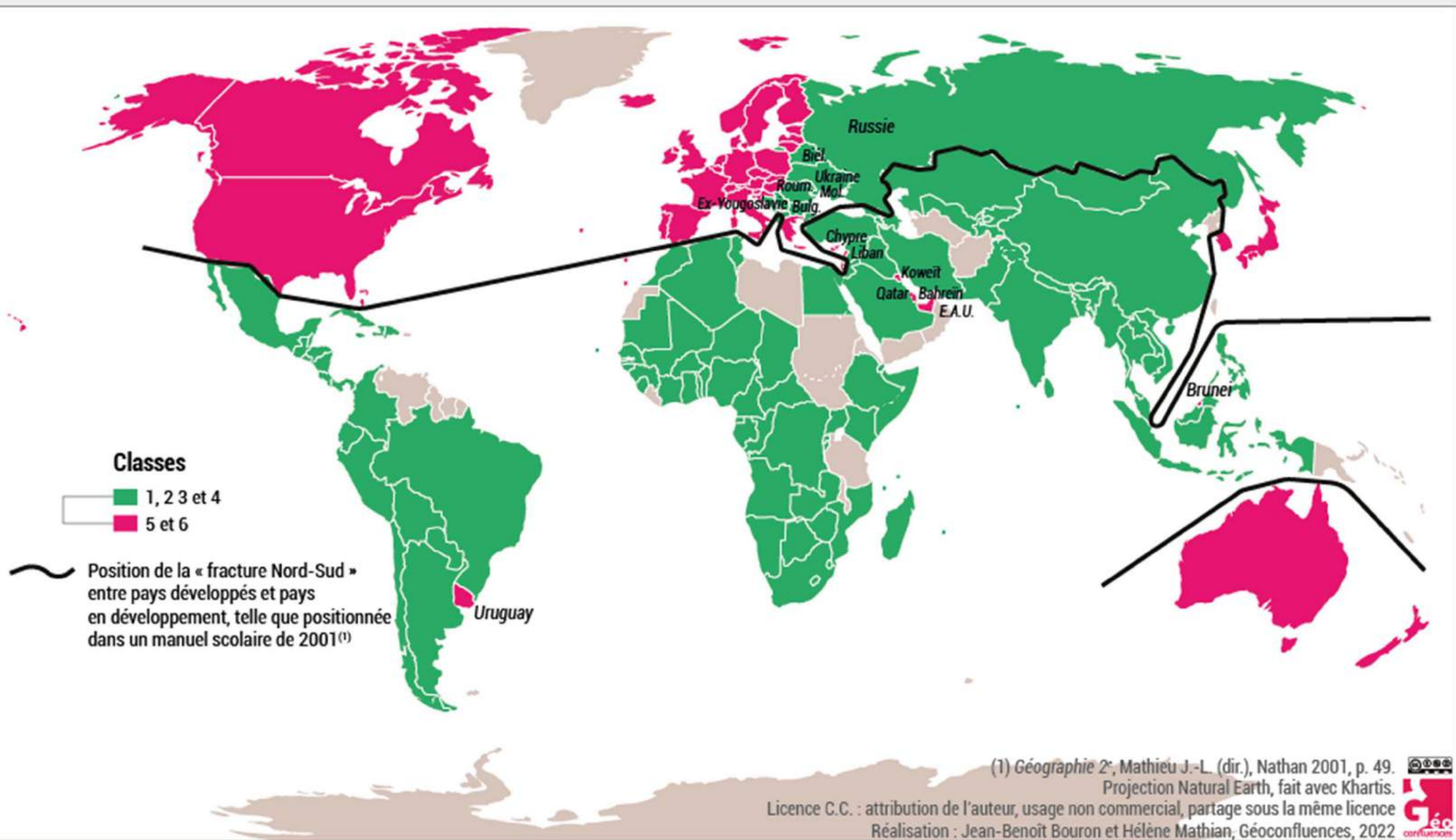


Couverture d'un manuel d'histoire-géographie,
terminale STT, 1998



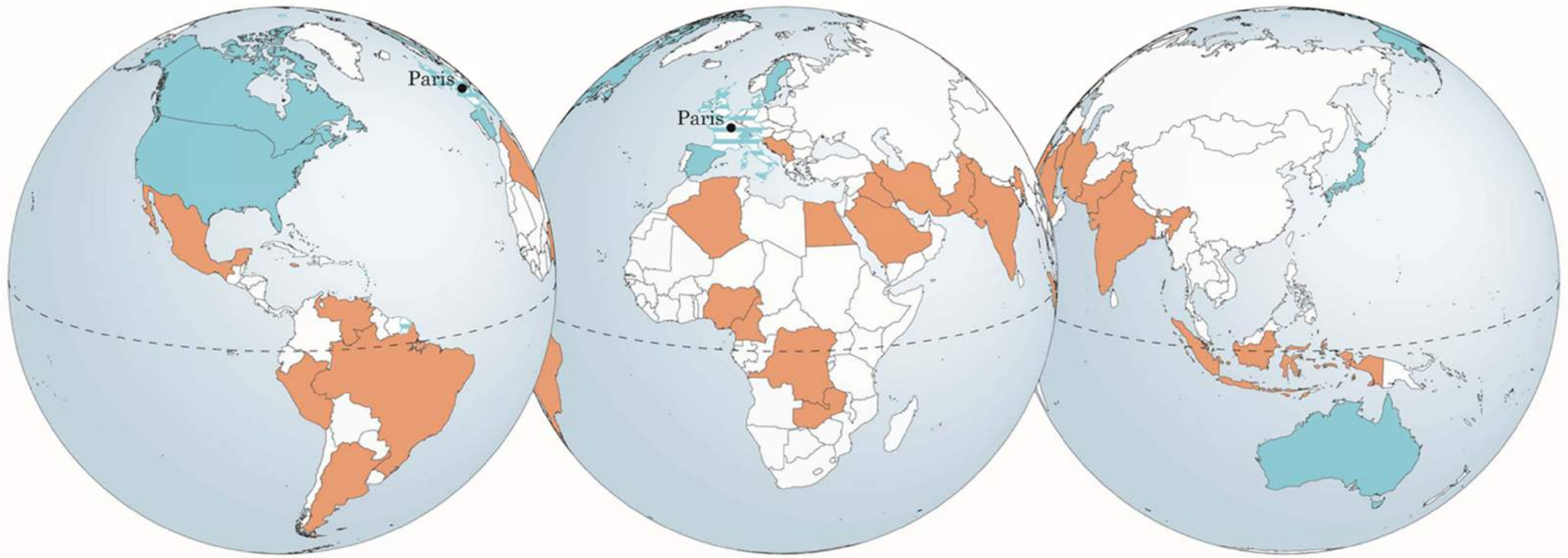
Source : Laurent Carroué (dir.), « La mondialisation en débat », *Documentation photographique*, La Documentation française, 2004, p. 63.





(1) Géographie 2^e, Mathieu J.-L. (dir.), Nathan 2001, p. 49.
Projection Natural Earth, fait avec Khartis.





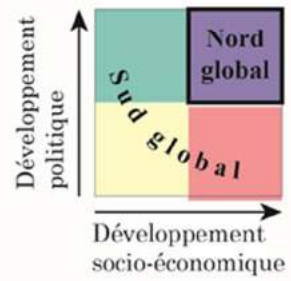
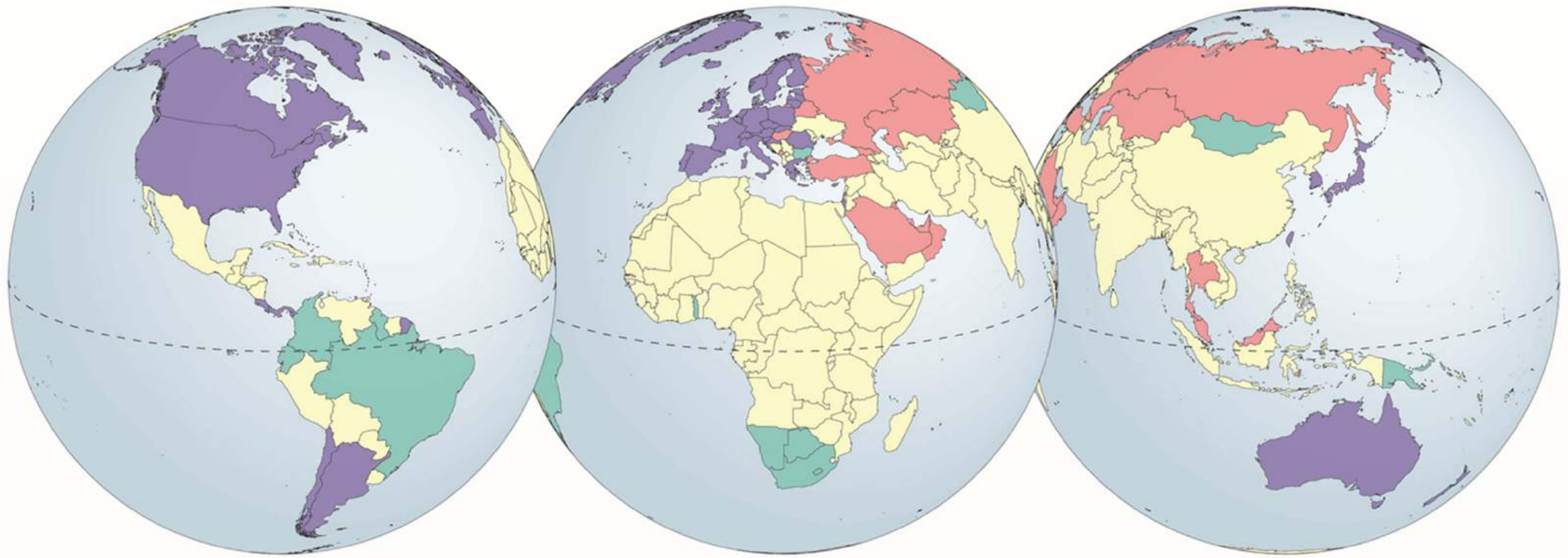
Conférence sur la coopération économique internationale (1975-1977)

Pays industrialisés

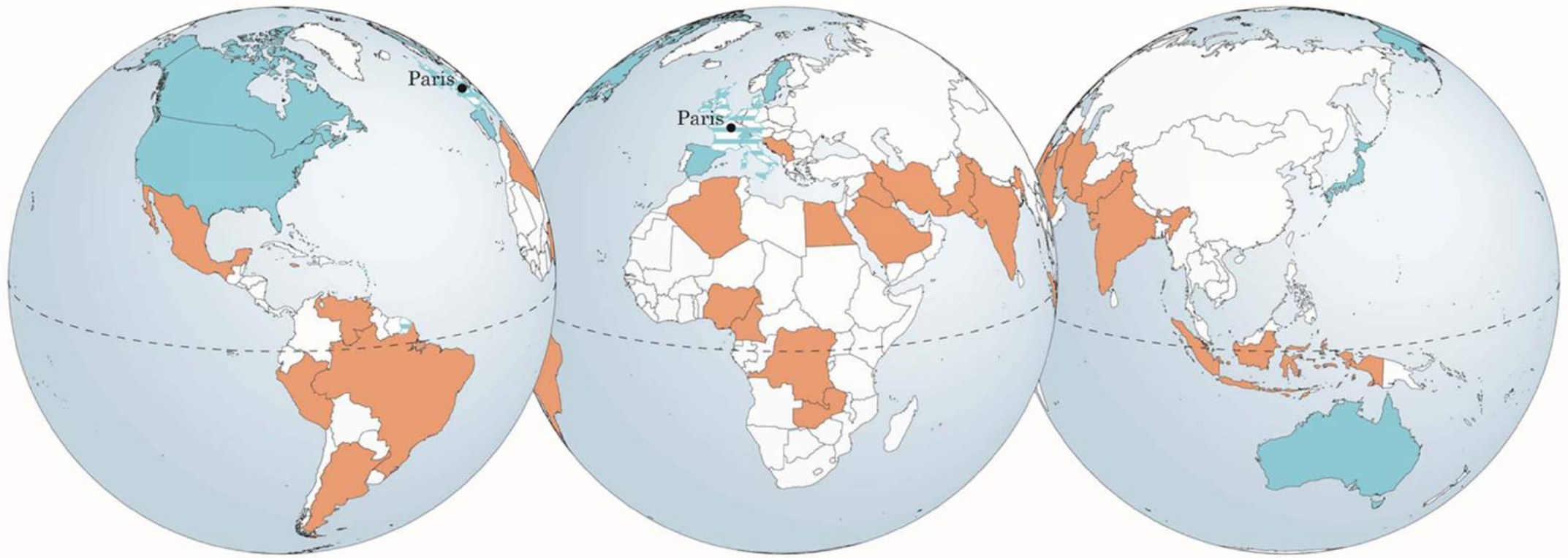
CEE



Pays en voie de développement membres du G77

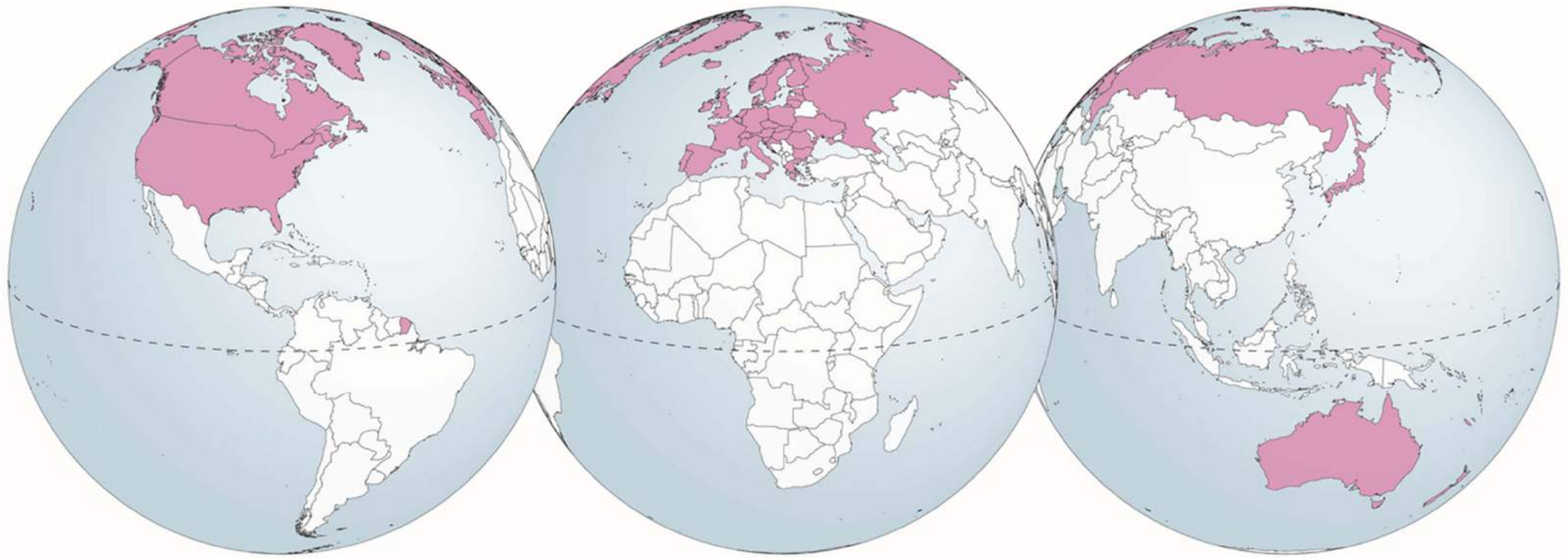


D'après une proposition de Marcin Wojciech Solarz (2012),
 sur la base du *Rapport sur le développement humain 2021/2022*
 et de *Freedom in the World 2023*


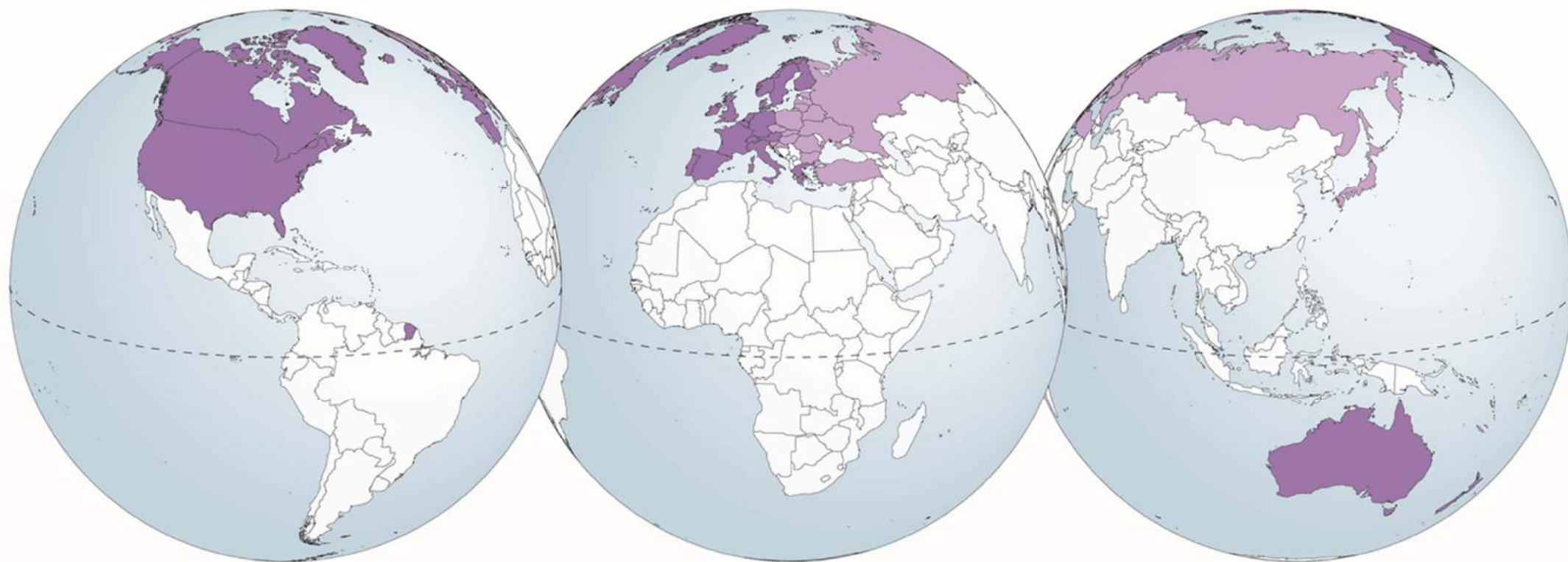


Conférence sur la coopération économique internationale (1975-1977)





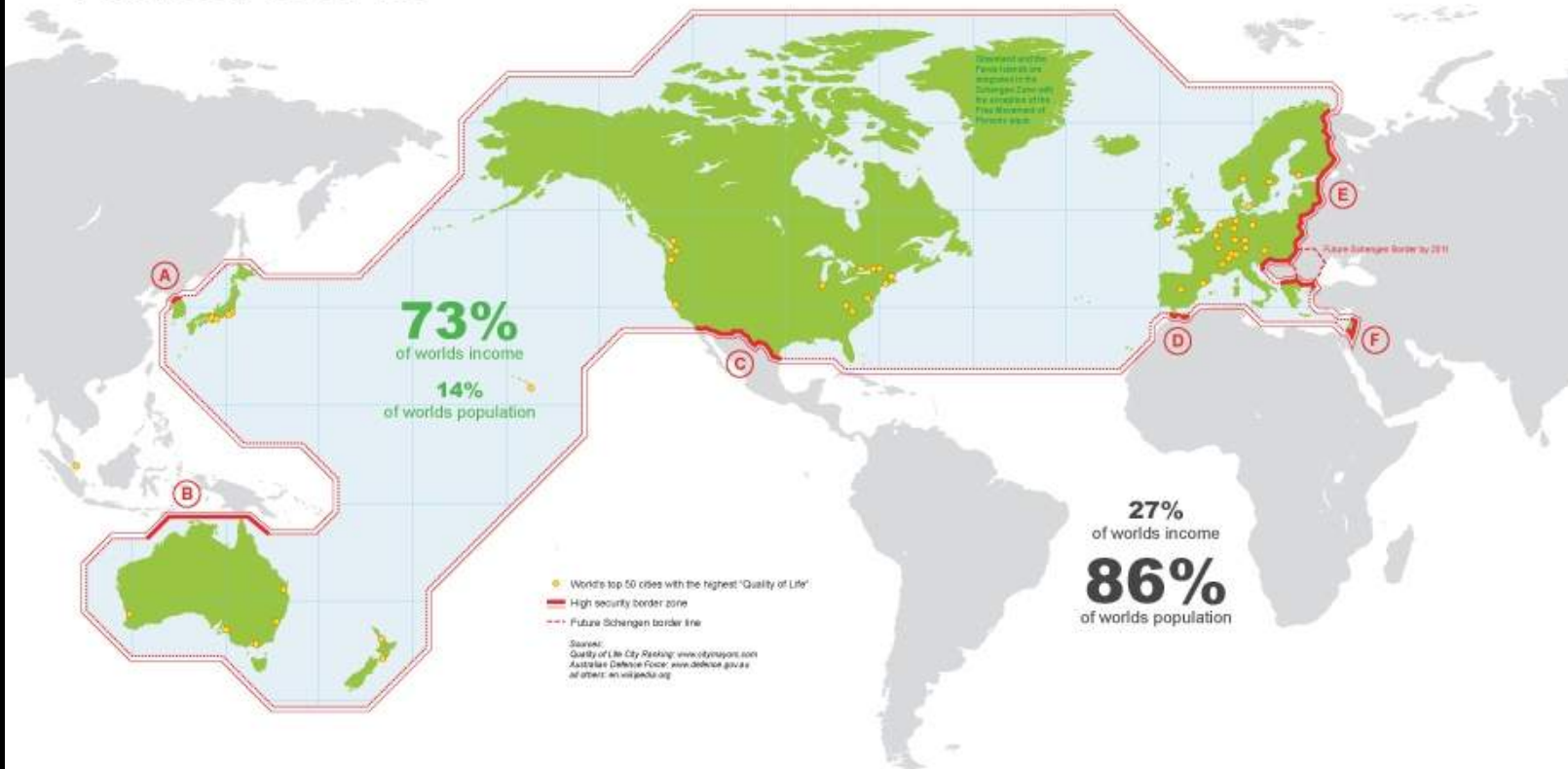
Pays développés = mentionnés à l'Annexe B du Protokole de Kyoto
à la Convention-cadre des Nations unies sur les changements climatiques (1997)



Pays développés = mentionnés à l'Annexe I de la Convention-cadre des Nations unies sur les changements climatiques (1992)

— dont les pays engagés à aider les pays en développement = mentionnés à l'Annexe II

Walled World



A The Demilitarized Zone (or DMZ)
in Korea is a strip of land running across the Korean Peninsula that serves as a buffer zone between North and South Korea. The DMZ was created in the ceasefire of July 27th 1953 and cuts the Korean Peninsula roughly in half. It is 246 km long and approximately 4 km wide.

D The Melilla border fence
is a separation barrier between Morocco and the Spanish city of Melilla. The razor wire barrier cost Spain €23 million to construct. It consists of 11 km of parallel 2 m high fences topped with barbed wire. Its height is doubled to 6 m.

The Ceuta border fence
is a separation barrier between Morocco and the Autonomous City of Ceuta, in Spain. Construction of the €30-million razor wire barrier was financed by the European Union. It consists of parallel 3-metre fences topped with barbed wire.

B The Australian Defence Force (ADF) conducts surveillance and response operations in Australia's northern approaches. Since September 2001 it doubled the number of days Customs vessels are at sea and increased flying hours for surveillance aircraft by 20 per cent. Under a proposed legislation from June 2006 all new boat arrivals would be transferred offshore to have their asylum claims processed. In May 2006 the Ministry of Defense laid out a plan for an enlarged navy to conduct independent military operations.

E Schengen Border
is an agreement among European states which allows for common policy on the temporary entry of persons and a border system. A total of 31 countries – including all European Union states except the Republic of Ireland and the United Kingdom, but including non-EU members Iceland, Norway, and Switzerland – have signed the agreement and 25 have fully implemented it so far. The Republic of Ireland and the United Kingdom did not sign the Schengen Agreement but take part in the Schengen co-operation and use the Schengen Information System for law enforcement purposes.

C The United States–Mexico barrier
is actually several separation barriers designed to prevent illegal immigration into the United States. The 3,140 km border between the United States and Mexico traverses a variety of terrain, including urban areas and deserts. The barrier is located mainly in the urban sections of the border which include San Diego, California and El Paso, Texas. Between 1998 and 2004, 1,954 persons are officially reported to have died along the US-Mexico border. According to 'No More Deaths', 1,098 bodies of migrants have been recovered in the southern Arizona desert between 2004 and 2006. The 'Secure Fence Act of 2006' enacted in October 2006 allows for over 1,100 km of double-reinforced fence.

F The West Bank barrier
is a physical barrier being constructed by Israel consisting of a network of fences with vehicle-barrier branches surrounded by an on average 50 meters wide exclusion area and up to 9 meters high concrete walls. As of January 2006 the length of the barrier as approved by the Israeli government is 670 kilometers. Approximately 50% has been constructed, 9% is under construction and construction has not yet begun on 33%.

Accelerated through the fear from the attacks of 9/11 and all what followed, the so called "Western Society" is constructing the greatest wall ever build on this planet. On different building sites on all five inhabitable continents, walls, fences and high-tech border surveillance are under construction in order to secure the citizens and their high quality of life within this system.

The fall of the Berlin Wall was described as the historical moment that marks the demolition of world's last barrier between nation states. Yet it took the European Union only six years to create with the Schengen Agreement in 1995 a new division only 80km offset to the east of Berlin. Together with the wall in Israel, the US- Mexican border, the Australian Coast Defence and the DMZ in Korea, it makes part of a worldwide system that contains an exclusive society (14% of worlds population) with an average income of € 2.500,-/month versus the ones in front of the wall with an average income of only € 150,-/month.